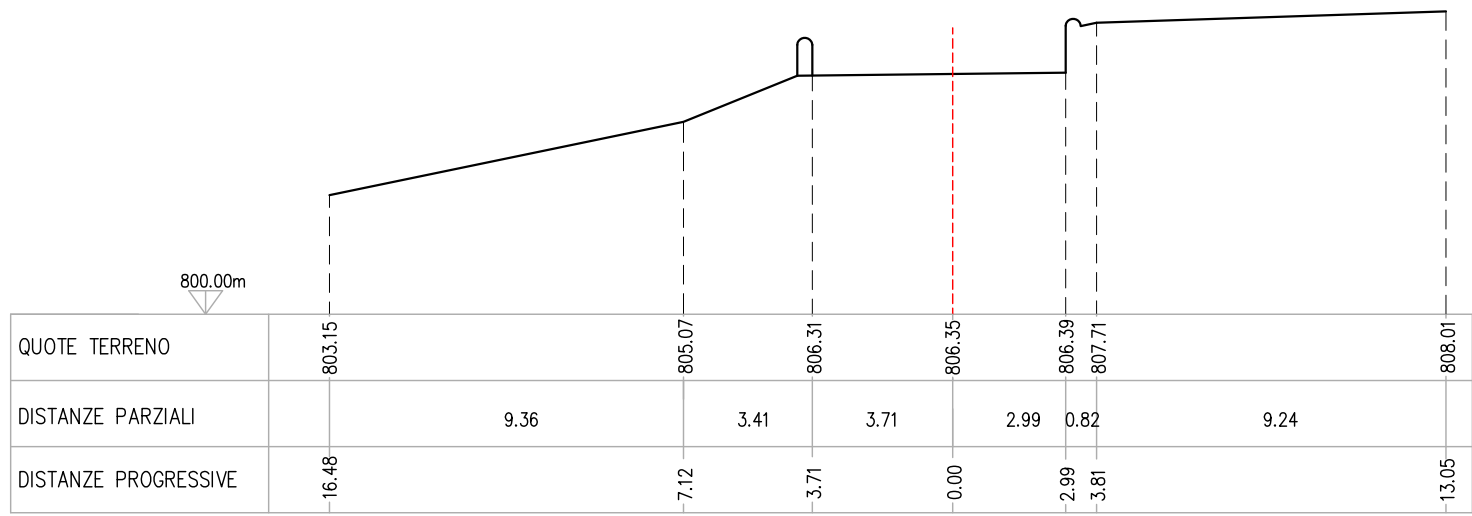
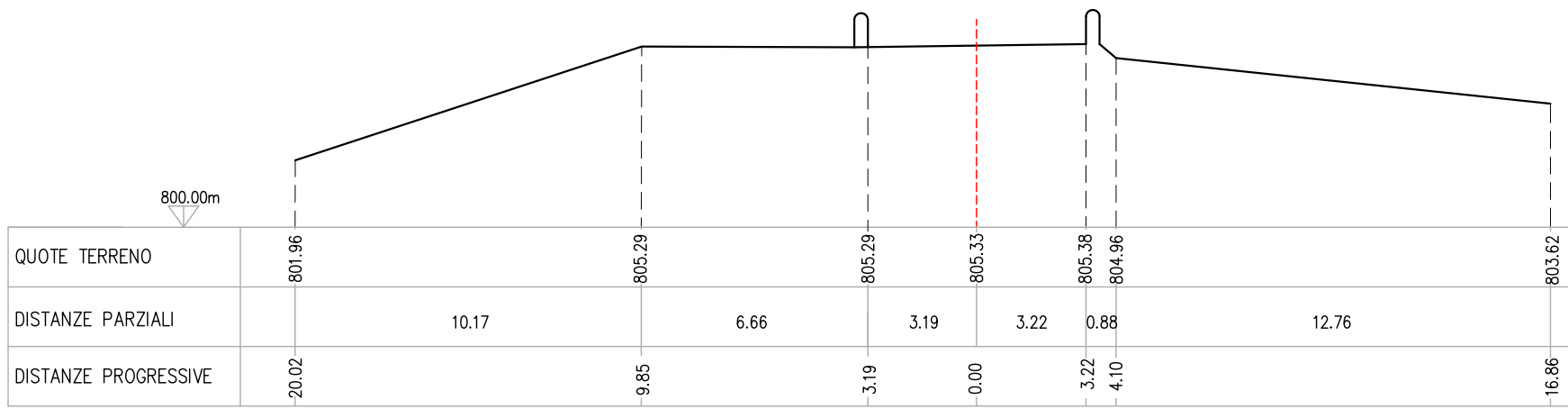


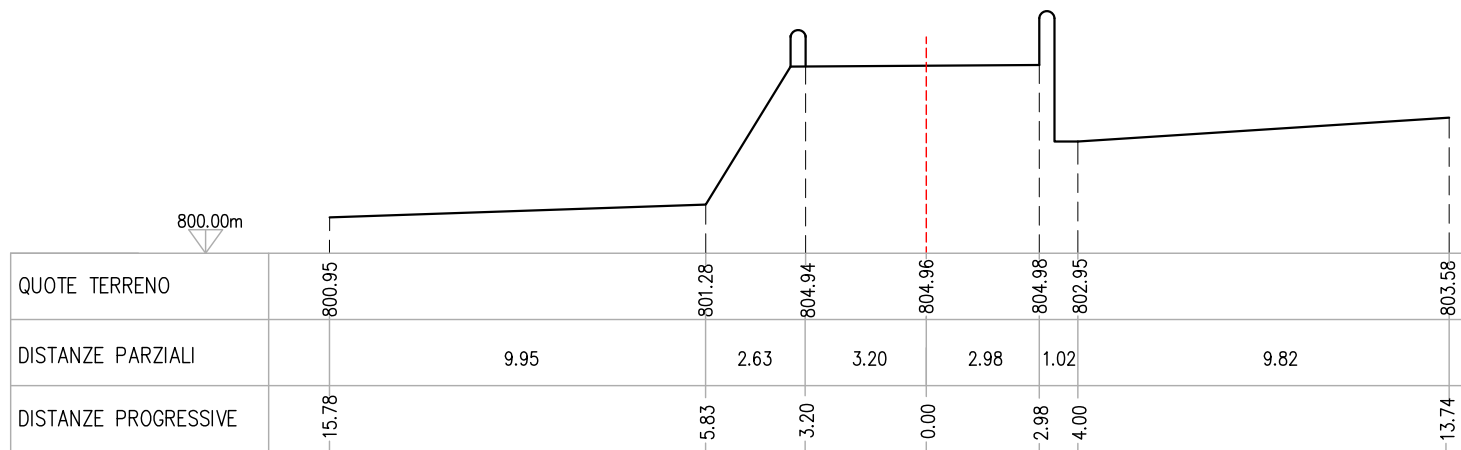


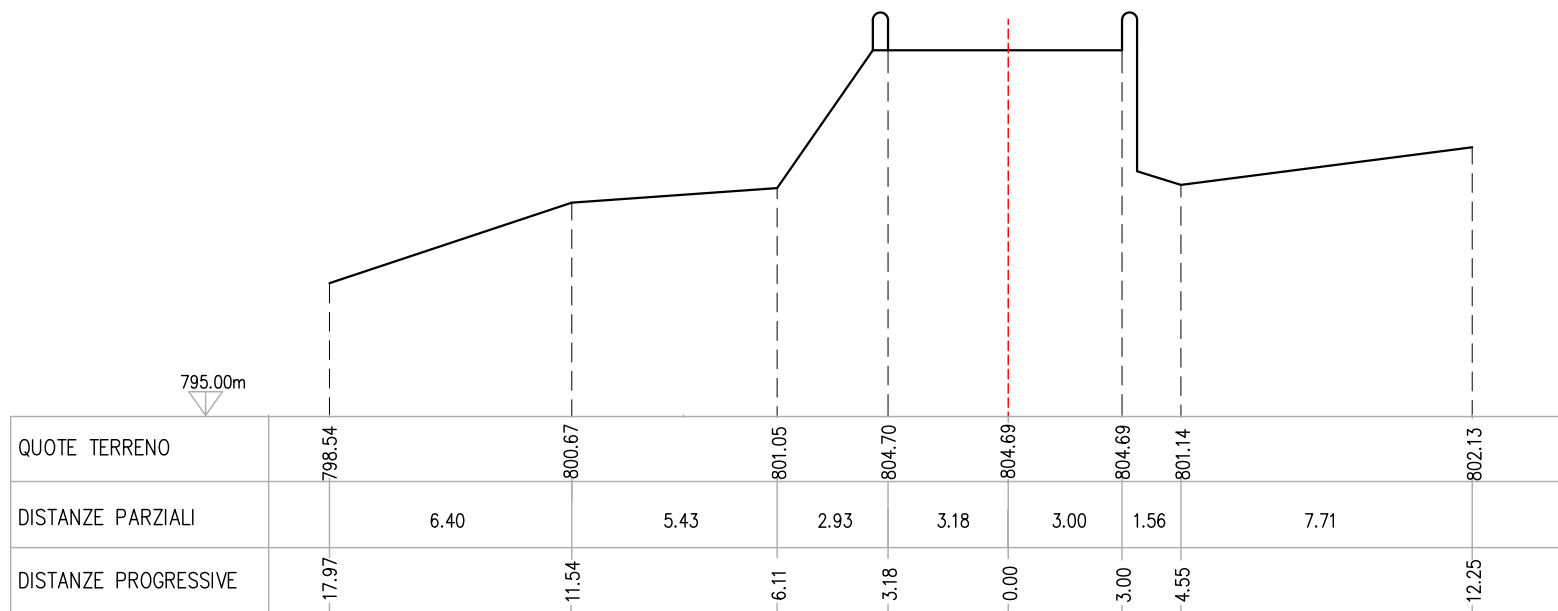
PROVINCIA REGIONALE DI RAGUSA

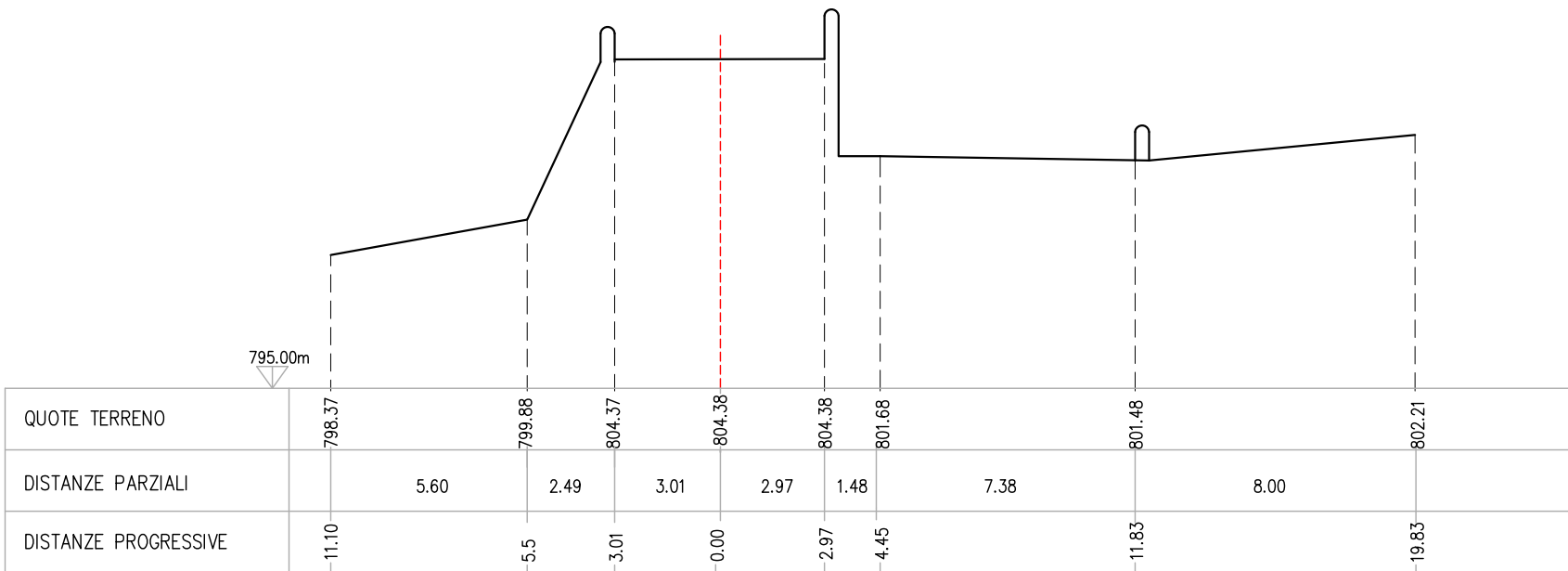
OGGETTO:			
INTERVENTO DI MIGLIORAMENTO DEL TRACCIATO DELLA S.P. 62 DAL KM 1+900 NEL TERRITORIO DI RAGUSA			
LIVELLO PROG.:	PROGETTO DEFINITIVO	ELAB:	R.03
SERIE ELAB.:	STATO DI FATTO		
TITOLO ELAB.:	SEZIONI TRASVERSALI	COMMESSA:	212126
		RIF:	212126 R.03 00
		DATA:	MARZO 2013
		SCALA:	1:200
GRUPPO DI PROGETTAZIONE:  EUPRO s.r.l. (mandataria) Società di ingegneria DIRETTORE TECNICO: Ing. Giuseppe CICERO Prof. Ing. F. MOTTA (mandante) Dott. Arch. L. BARAGIOLA (mandante) Dott. Geol. Saro DI RAIMONDO (mandante)		IL R.U.P.: Geom. Rosario MASSARI	

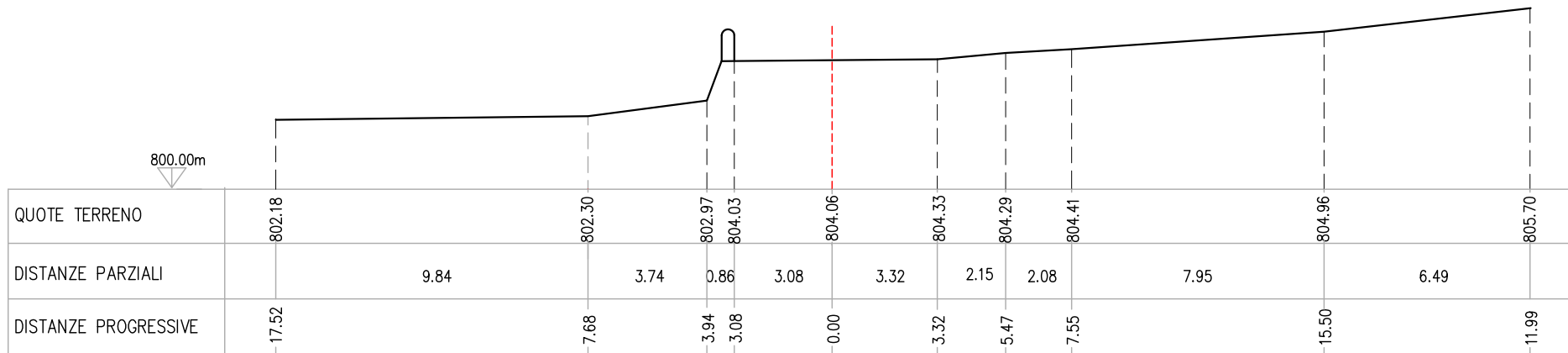


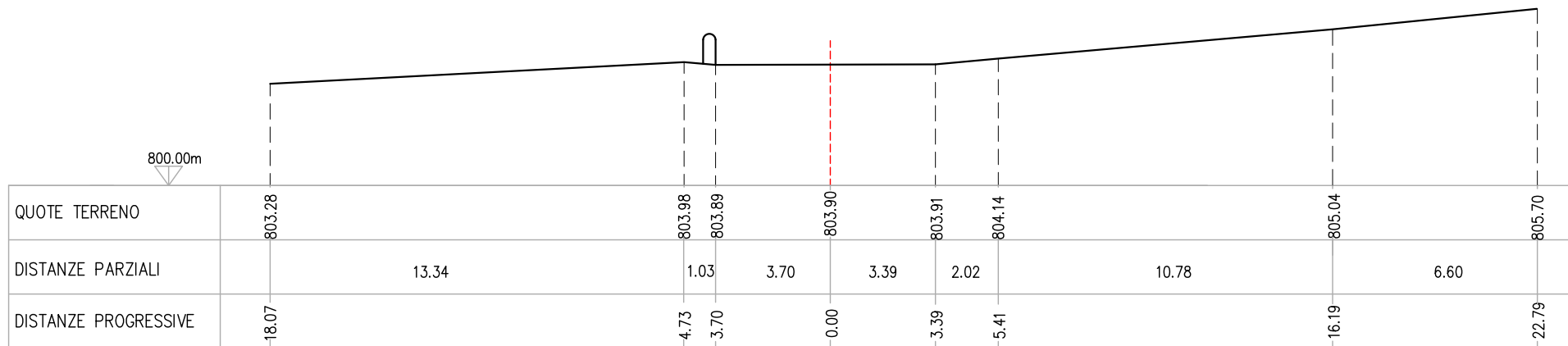


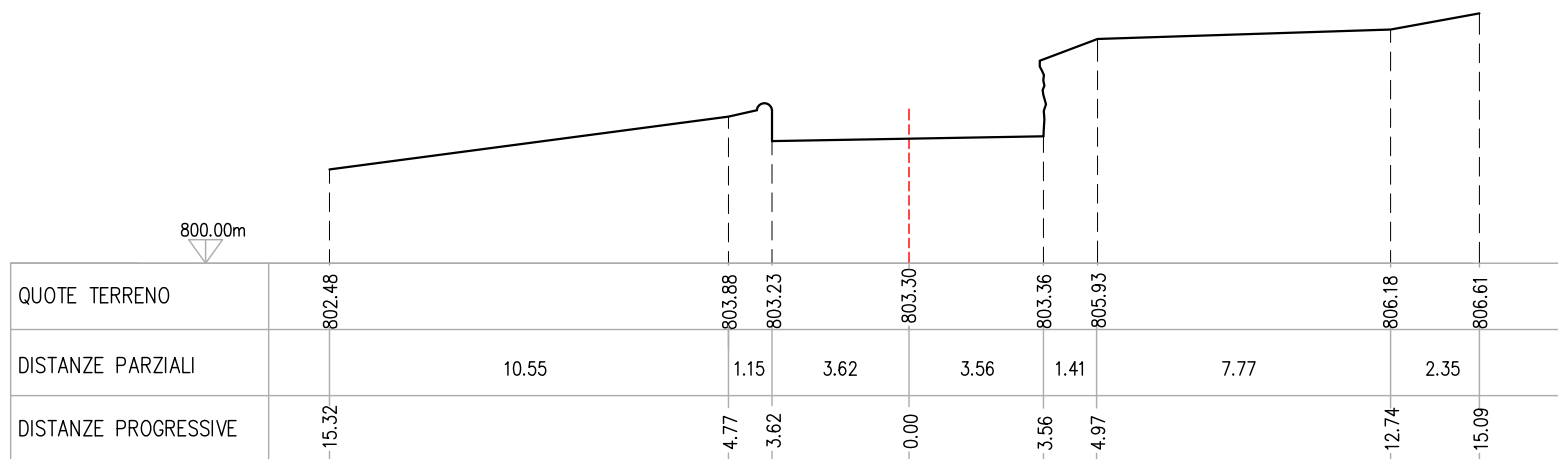


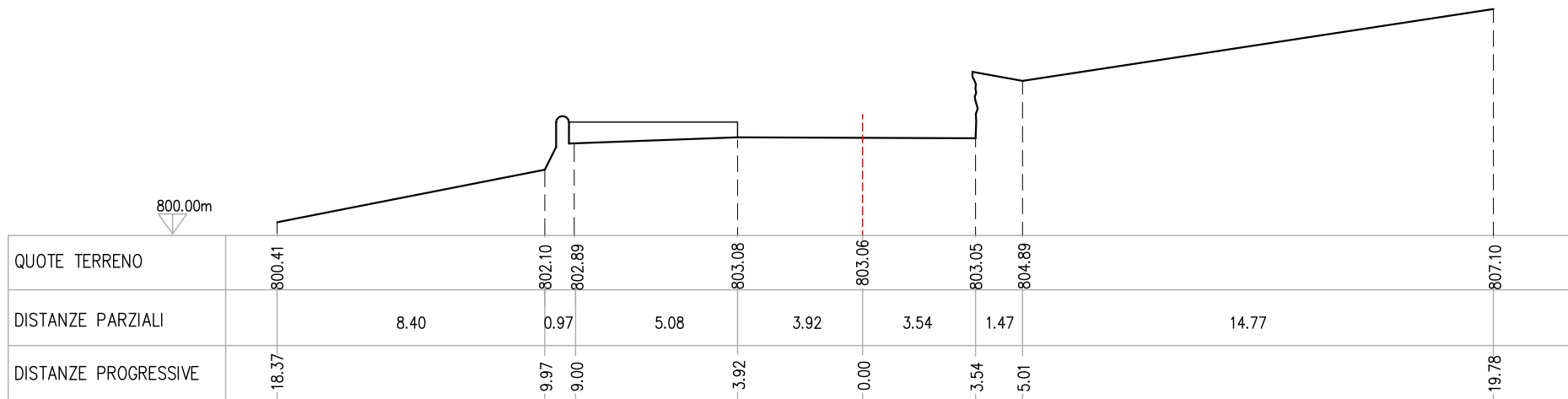


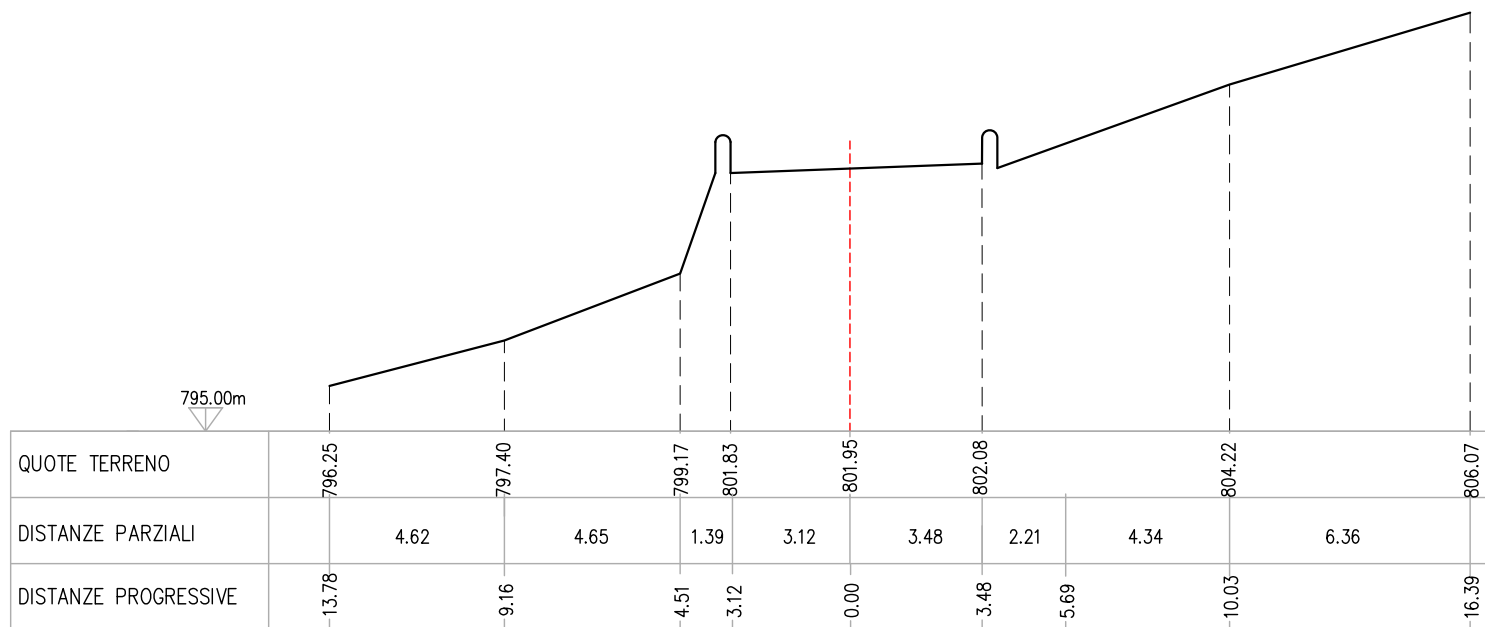




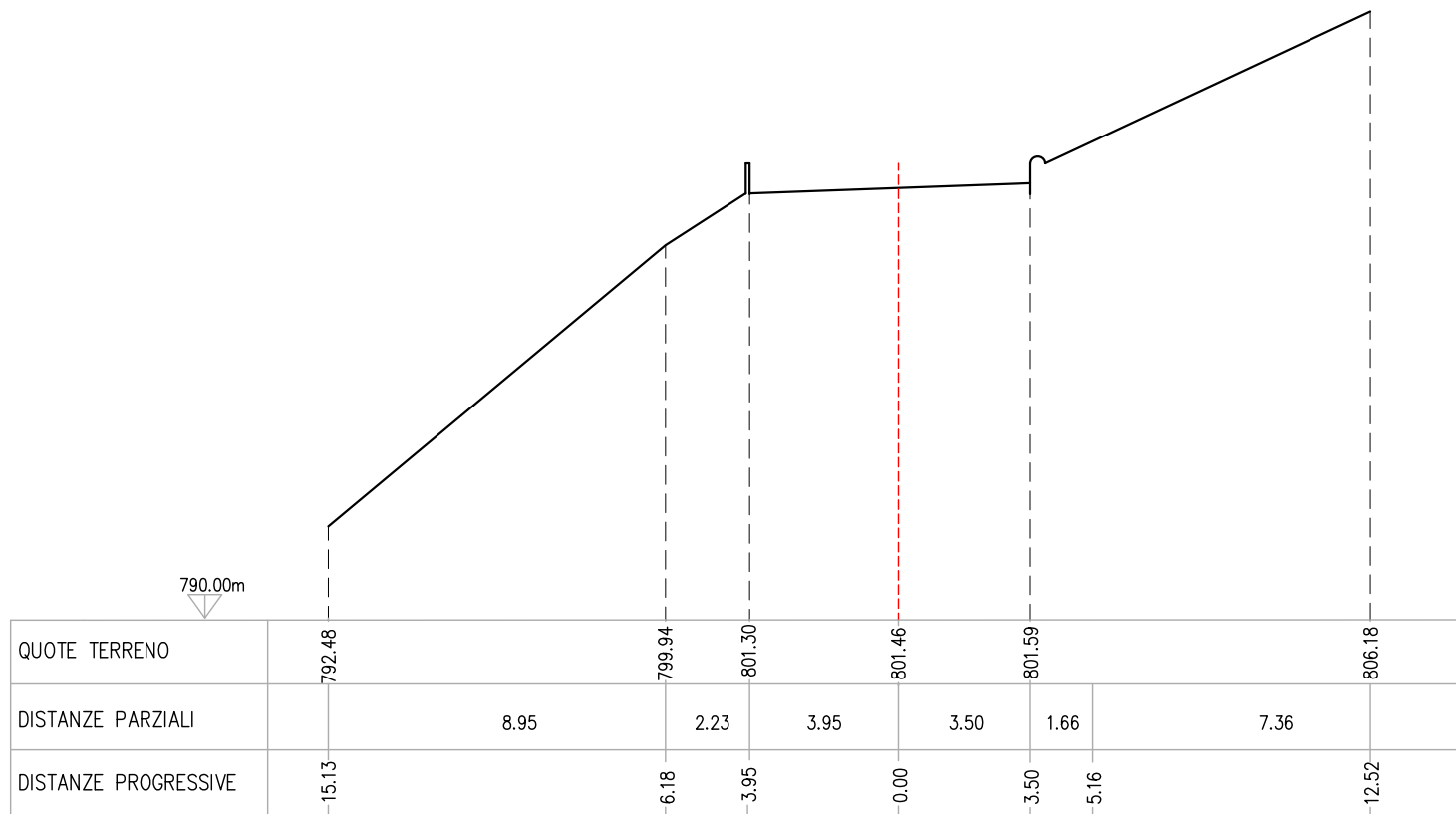








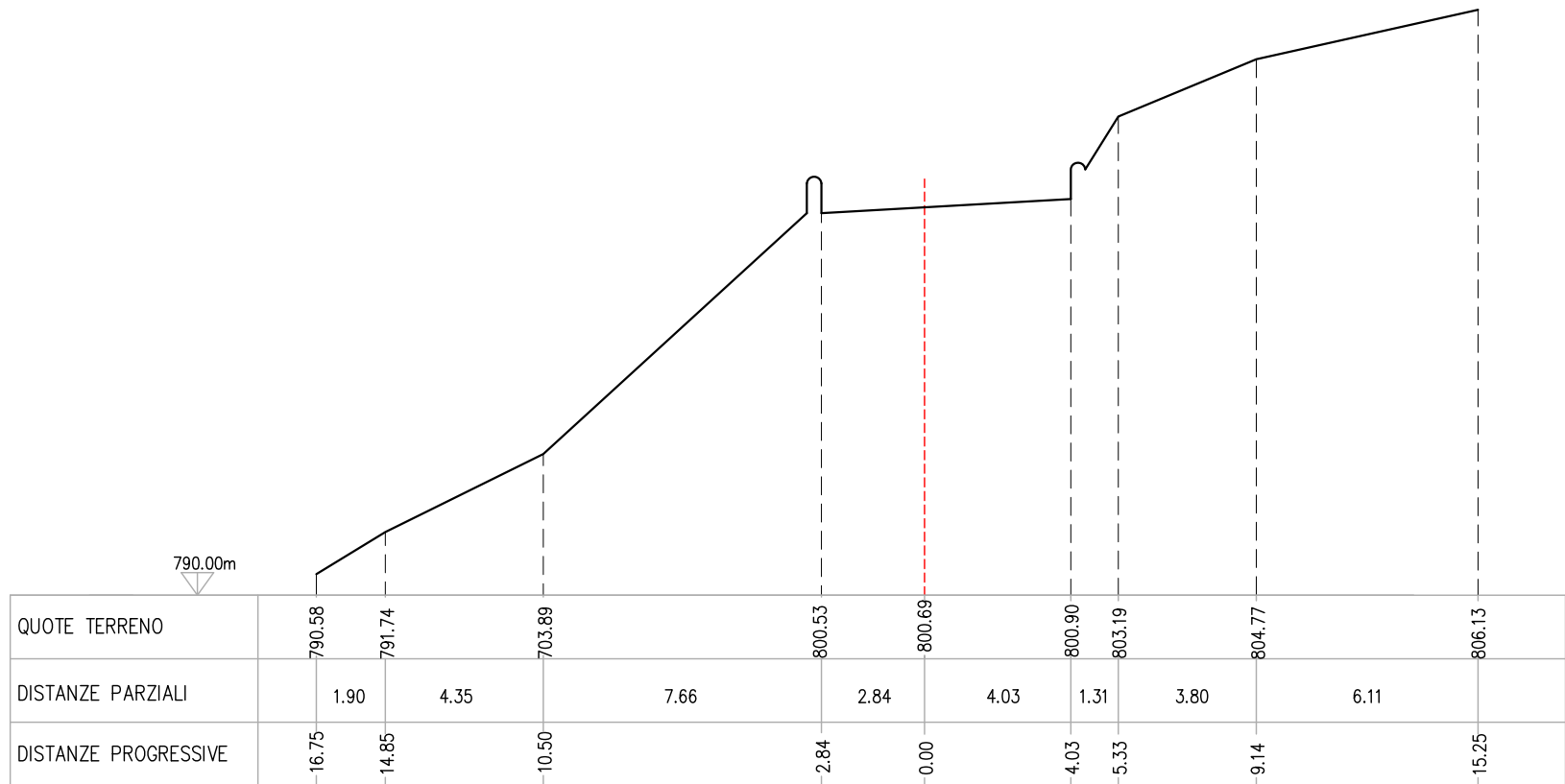
795.00m



STATO DI FATTO
Scala 1:200

SEZIONE 11

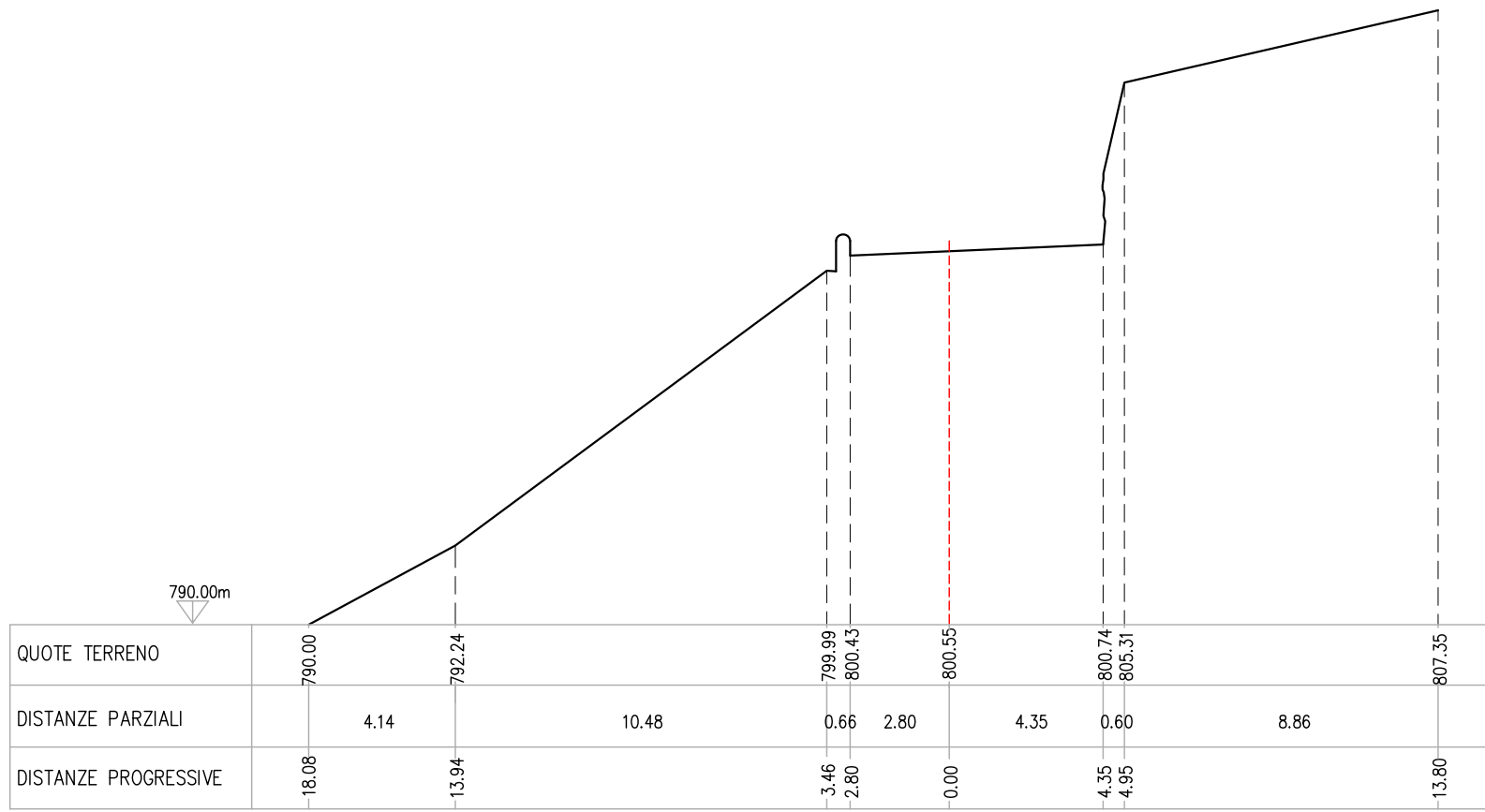
MIGLIORAMENTO DEL TRACCIATO DELLA S.P. 62 DAL Km 1+100 AL Km 1+900



STATO DI FATTO
Scala 1:200

SEZIONE 12

MIGLIORAMENTO DEL TRACCIATO DELLA S.P. 62 DAL Km 1+100 AL Km 1+900

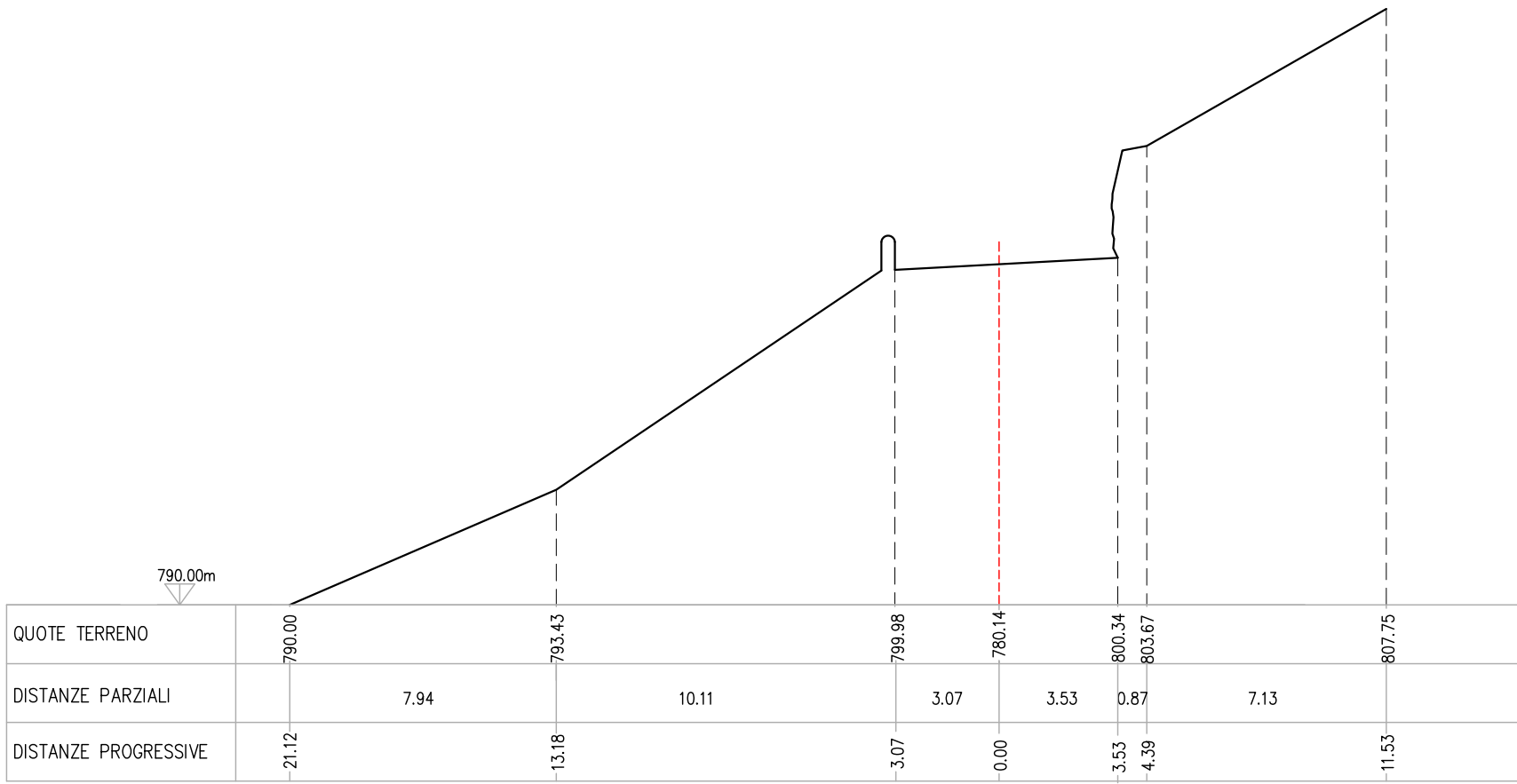


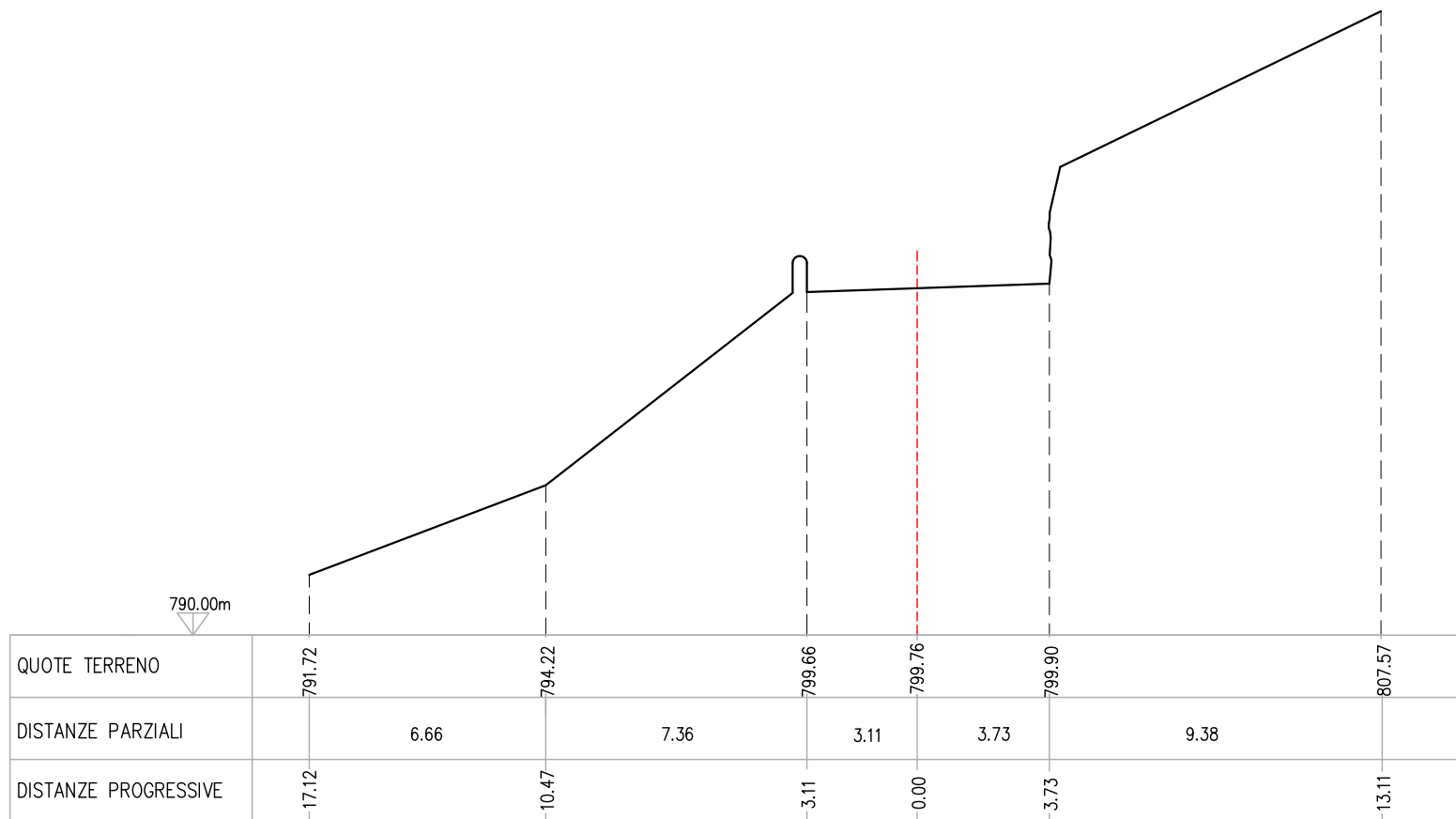
790.00m

MIGLIORAMENTO DEL TRACCIATO DELLA S.P. 62 DAL Km 1+100 AL Km 1+900

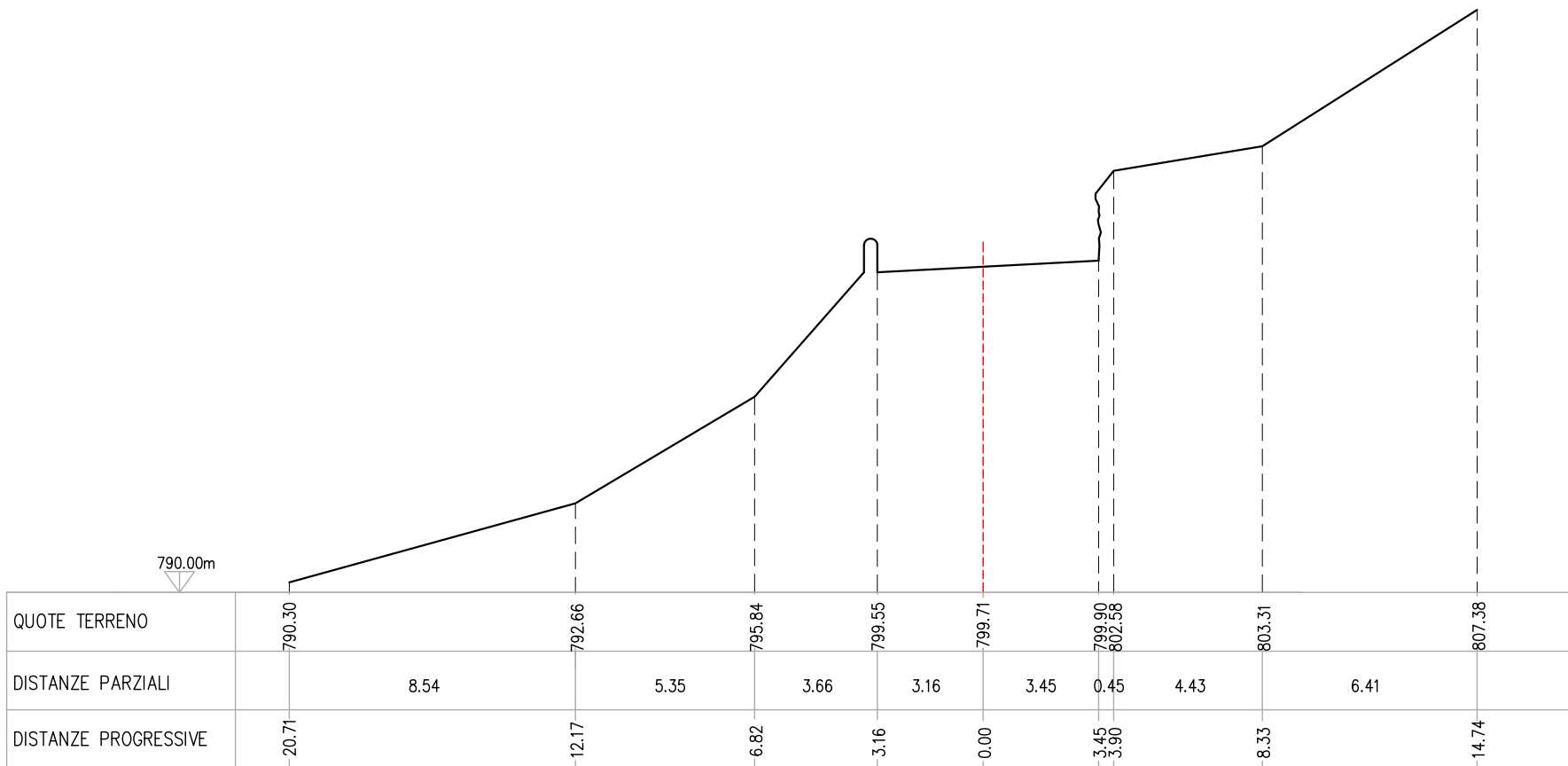
STATO DI FATTO
Scala 1:200

SEZIONE 13





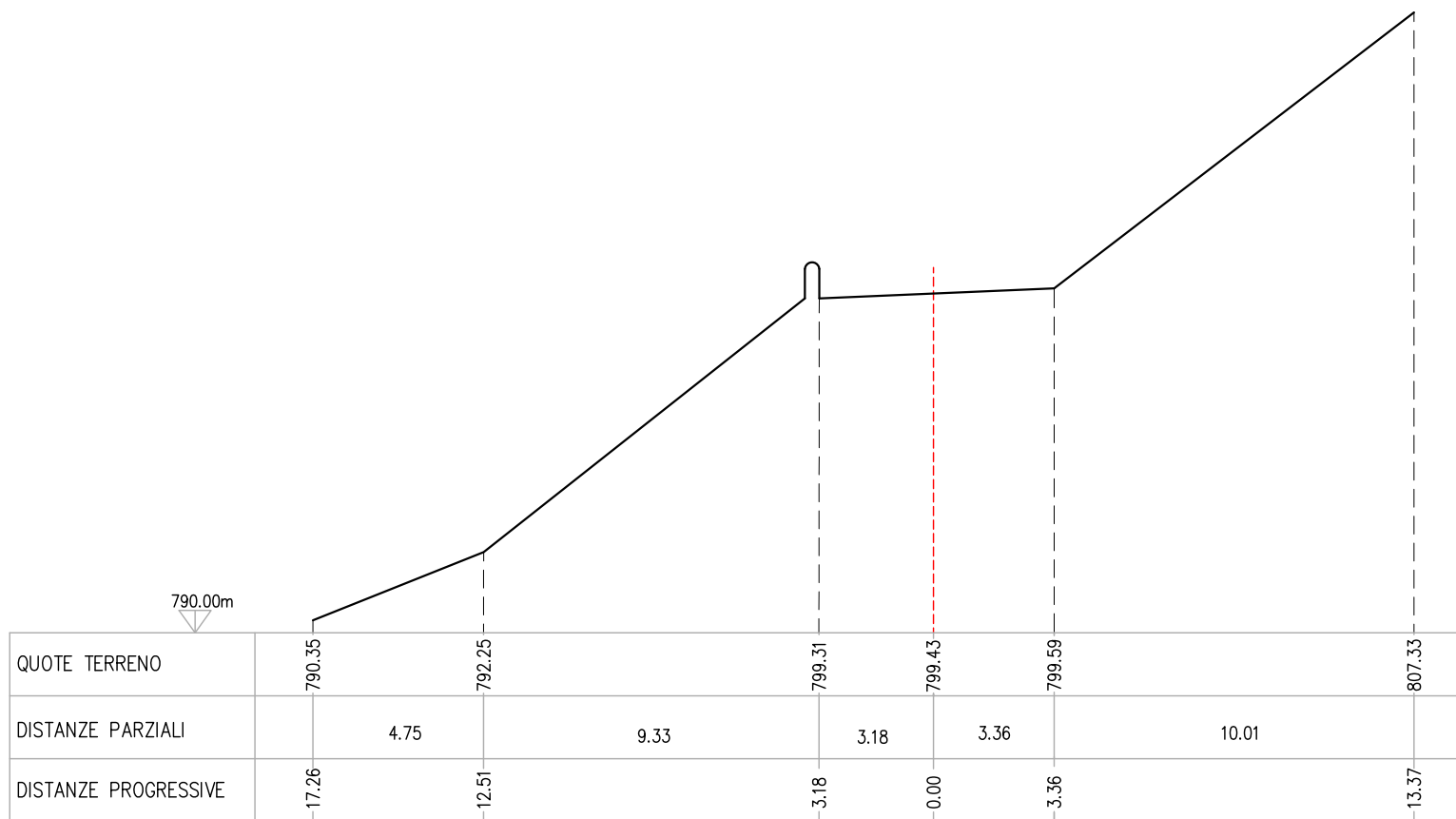
790.00m



STATO DI FATTO
Scala 1:200

SEZIONE 16

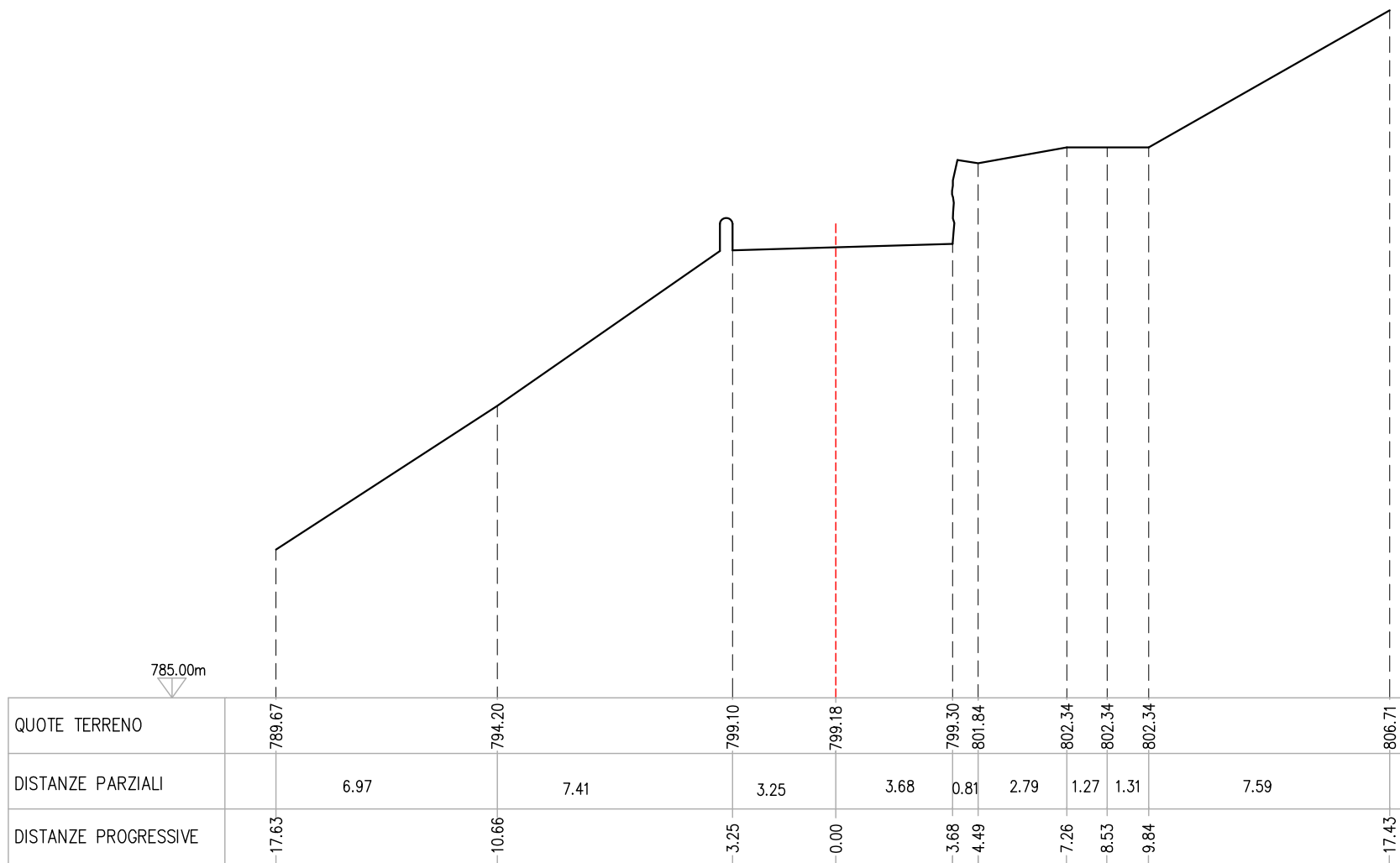
MIGLIORAMENTO DEL TRACCIATO DELLA S.P. 62 DAL Km 1+100 AL Km 1+900

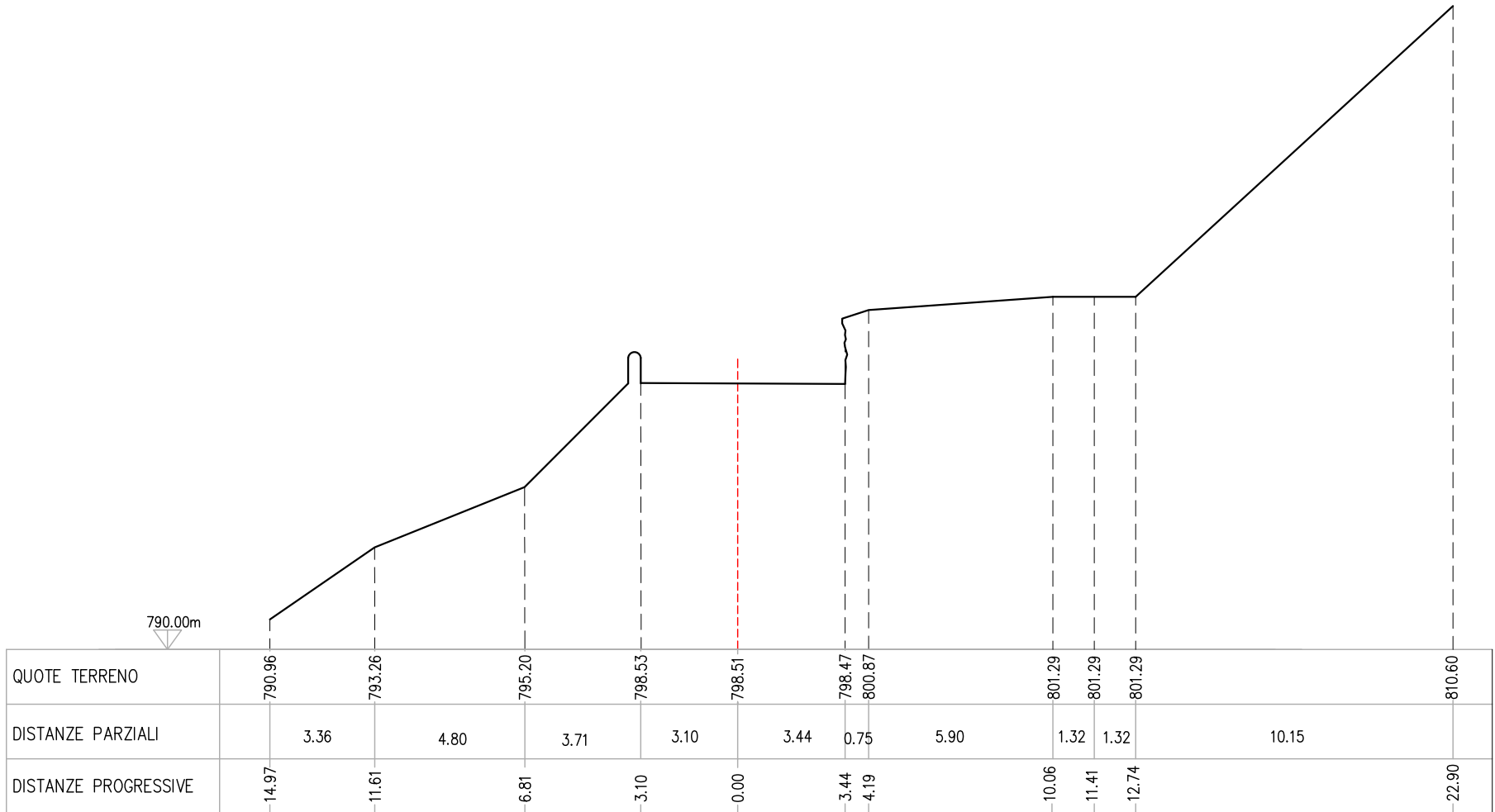


STATO DI FATTO
Scala 1:200

SEZIONE 17

MIGLIORAMENTO DEL TRACCIATO DELLA S.P. 62 DAL Km 1+100 AL Km 1+900

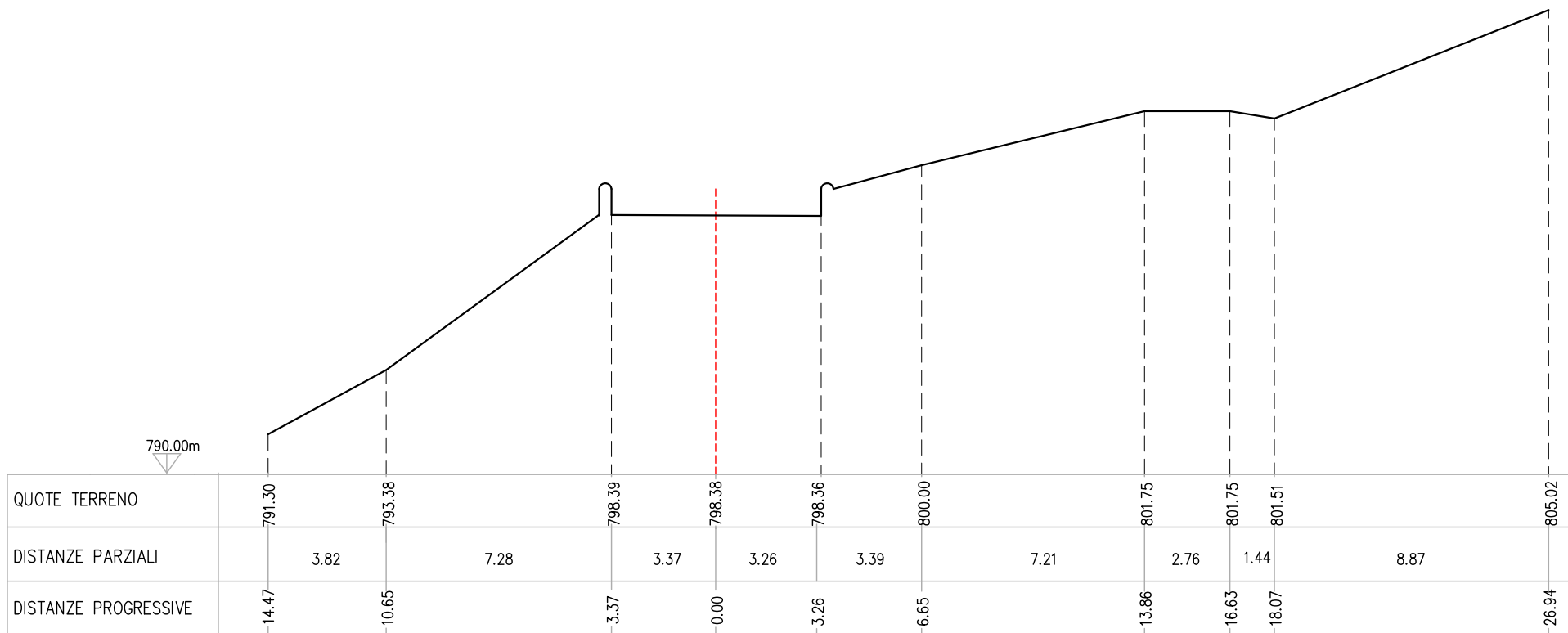


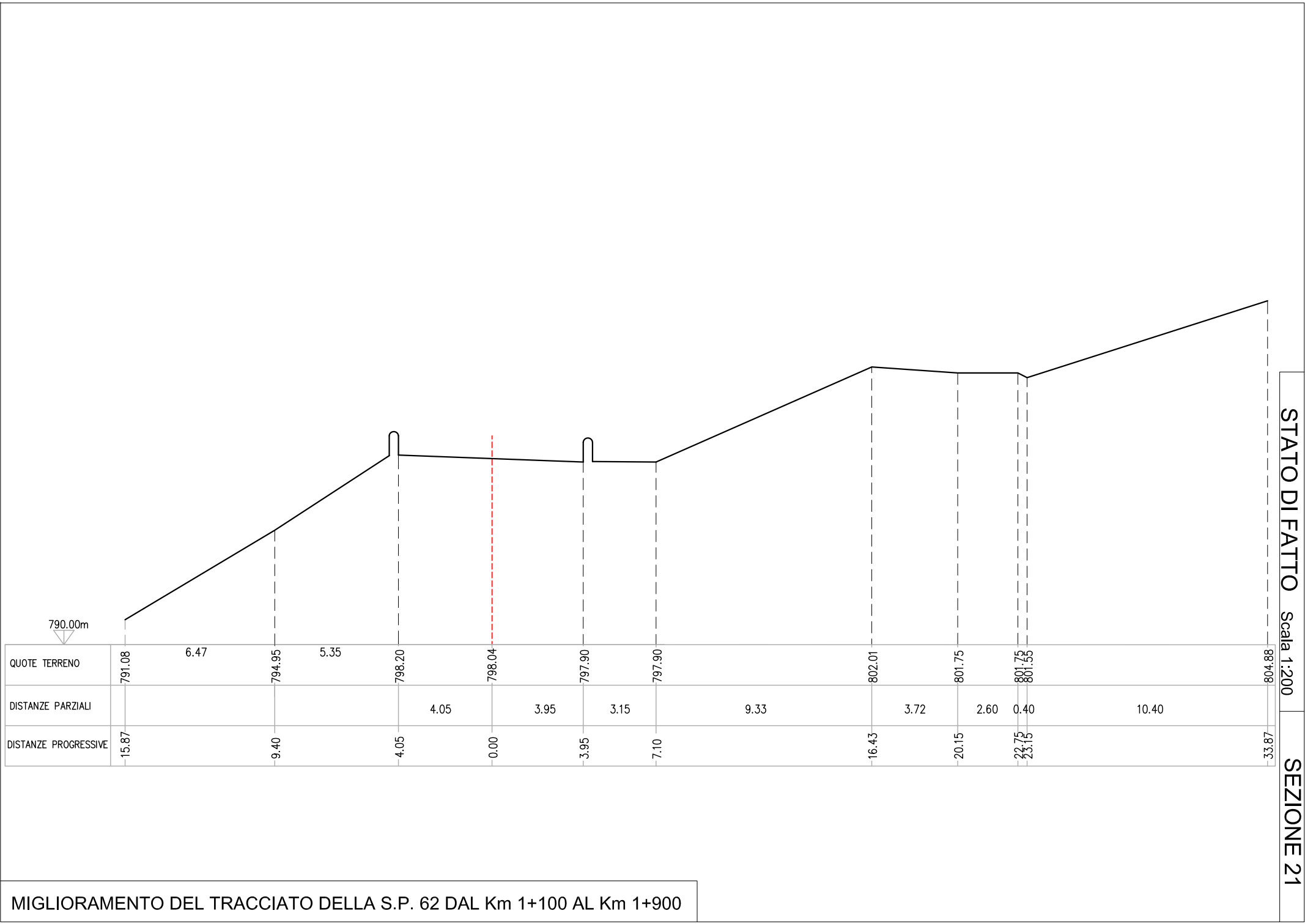


STATO DI FATTO
Scala 1:200

SEZIONE 19

MIGLIORAMENTO DEL TRACCIATO DELLA S.P. 62 DAL Km 1+100 AL Km 1+900






STATO DI FATTO Scala 1:200

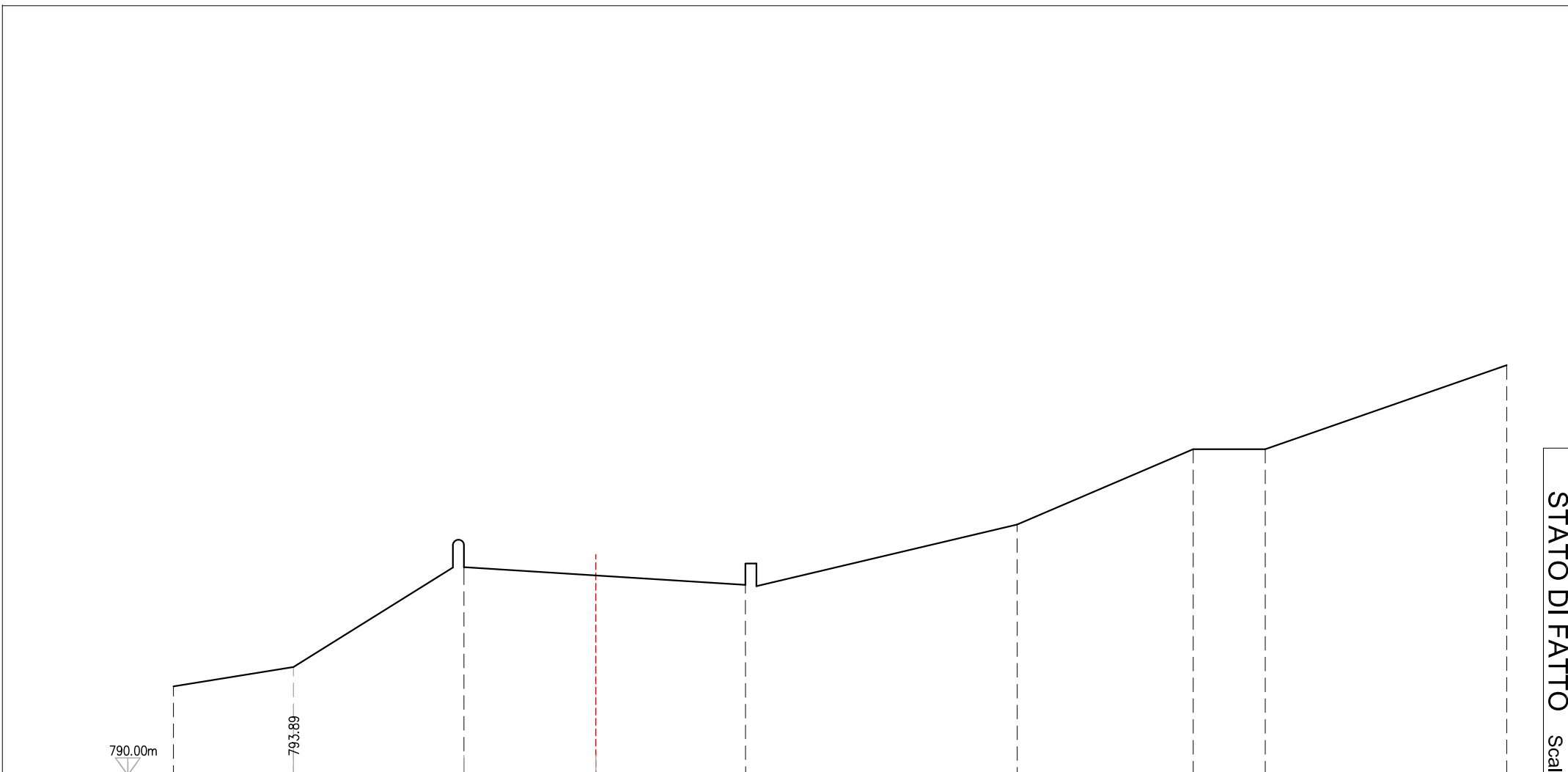
SEZIONE 21

MIGLIORAMENTO DEL TRACCIATO DELLA S.P. 62 DAL Km 1+100 AL Km 1+900



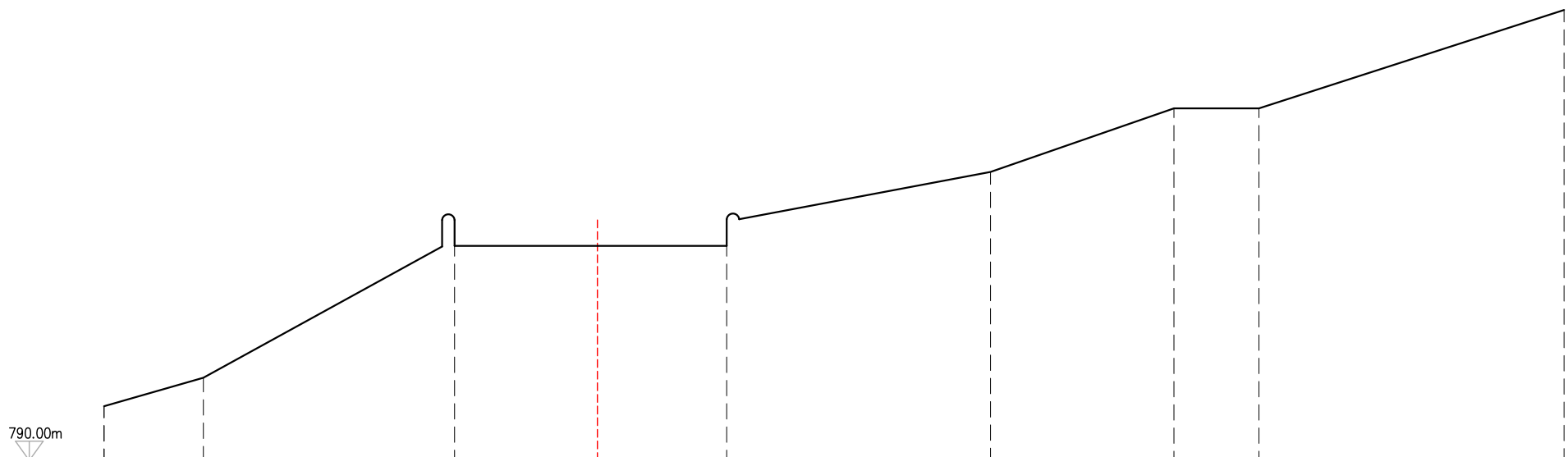
QUOTE TERRENO	792.82	794.25	797.86	797.52	797.25	799.02	801.75	801.75	804.88
DISTANZE PARZIALI		4.94	8.05	5.49	4.57	5.78	8.60	2.60	9.02
DISTANZE PROGRESSIVE	18.48	13.54	5.49	0.00	4.57	10.35	18.95	21.55	30.57

MIGLIORAMENTO DEL TRACCIATO DELLA S.P. 62 DAL Km 1+100 AL Km 1+900



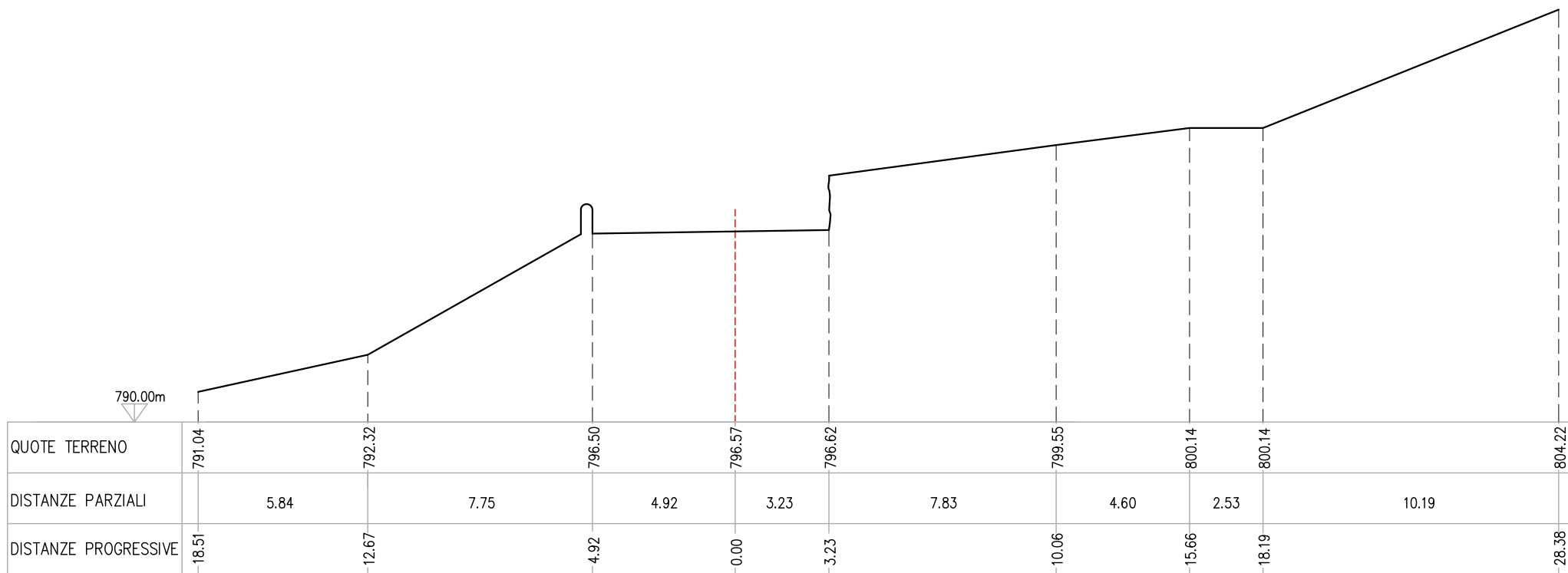
QUOTE TERRENO	793.19	6.15	793.89	4.76	796.86	799.02	801.74	801.74	804.83
DISTANZE PARZIALI	4.33	10.90	4.76	5.41	9.77	6.35	2.60	8.71	
DISTANZE PROGRESSIVE	15.24		26.14	30.90	36.31	46.08	52.38	55.00	63.71

MIGLIORAMENTO DEL TRACCIATO DELLA S.P. 62 DAL Km 1+100 AL Km 1+900

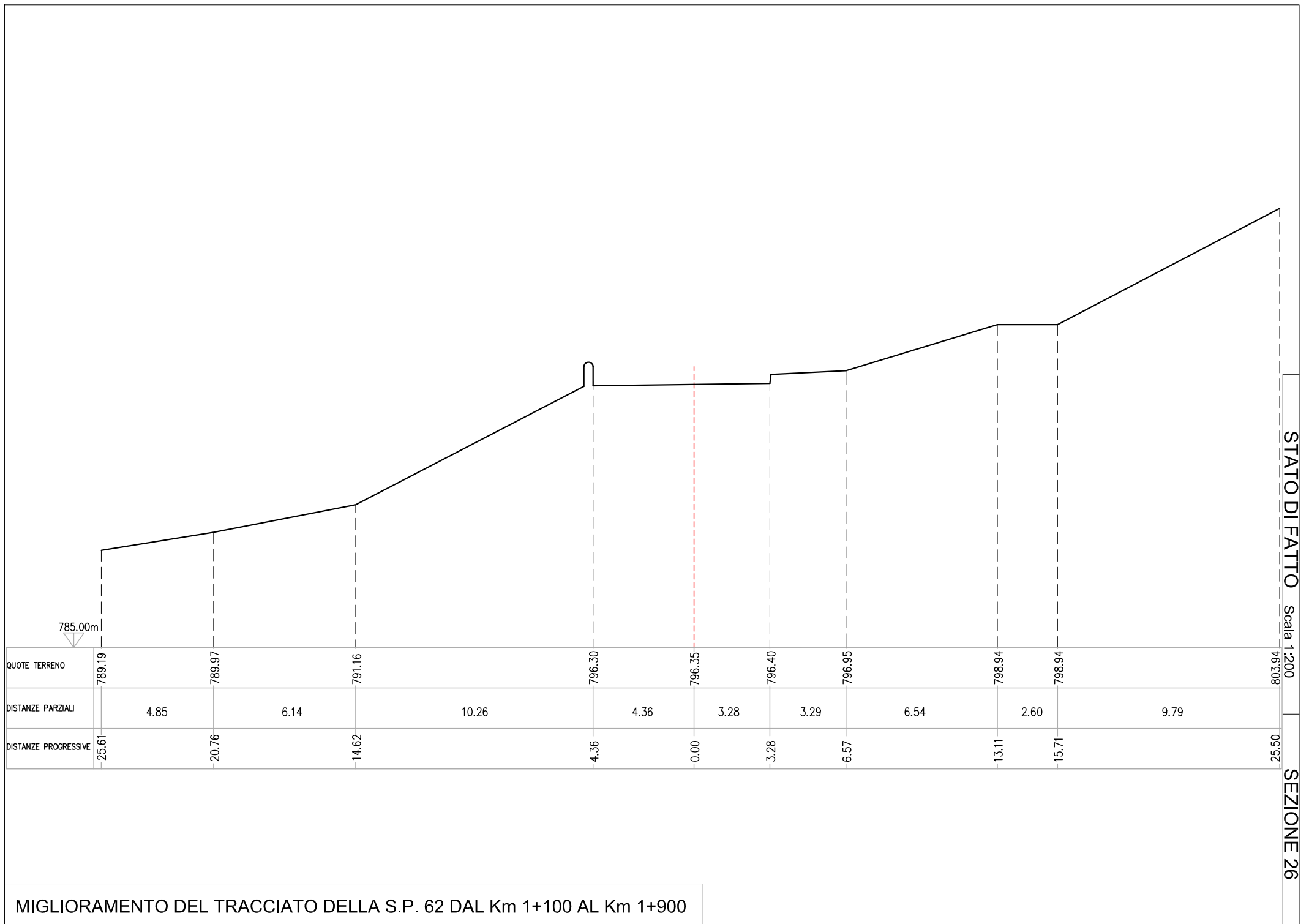


QUOTE TERRENO	791.80	792.67	796.92	796.92	796.92	799.30	801.35	801.35	804.52
DISTANZE PARZIALI	3.20	8.09	4.60	4.60	4.17	8.50	5.91	2.74	9.83
DISTANZE PROGRESSIVE	15.89	12.69	4.60	0.00	4.17	12.67	18.58	21.31	31.14

MIGLIORAMENTO DEL TRACCIATO DELLA S.P. 62 DAL Km 1+100 AL Km 1+900



MIGLIORAMENTO DEL TRACCIATO DELLA S.P. 62 DAL Km 1+100 AL Km 1+900

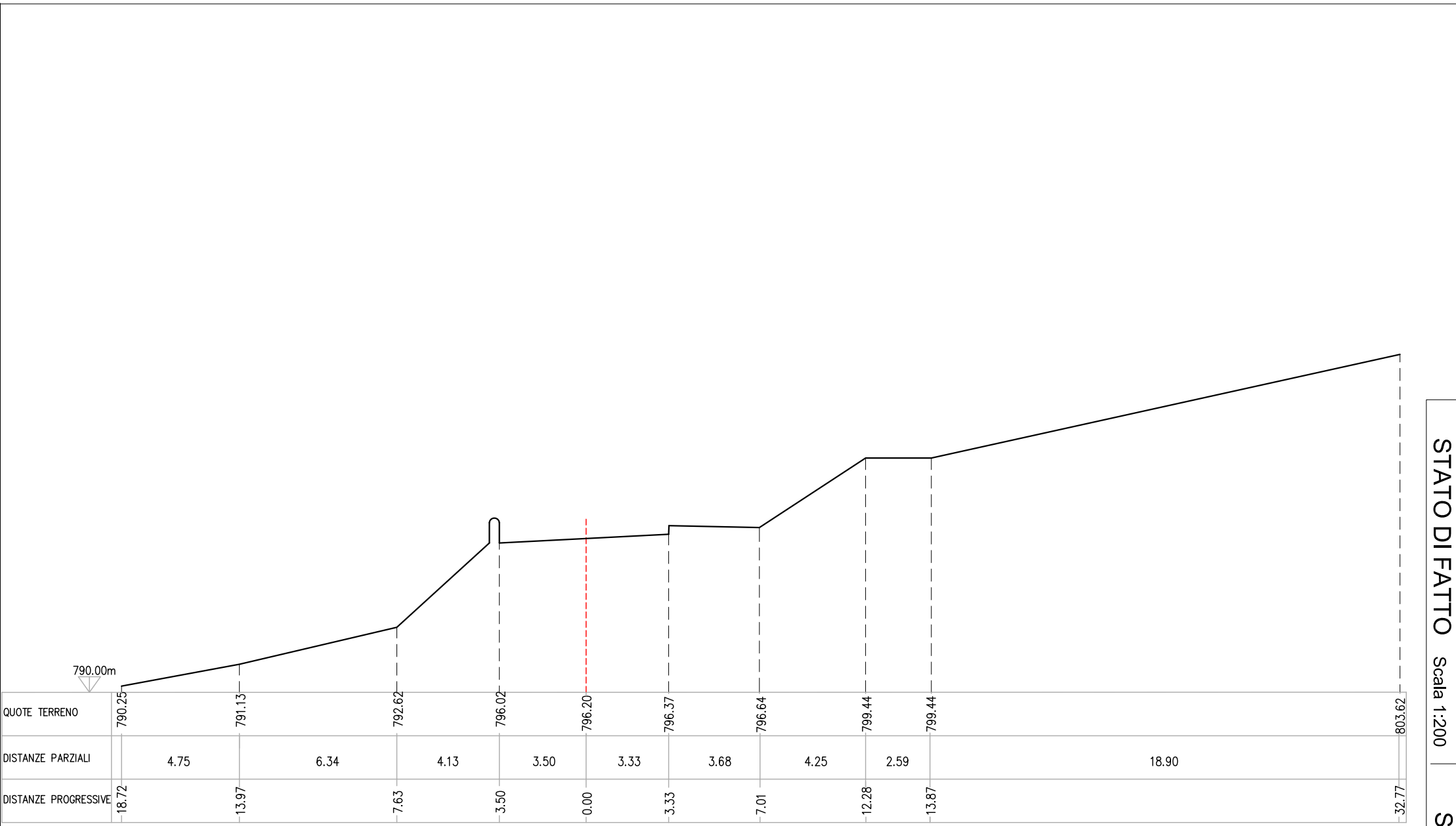


STATO DI FATTO

Scala 1:200

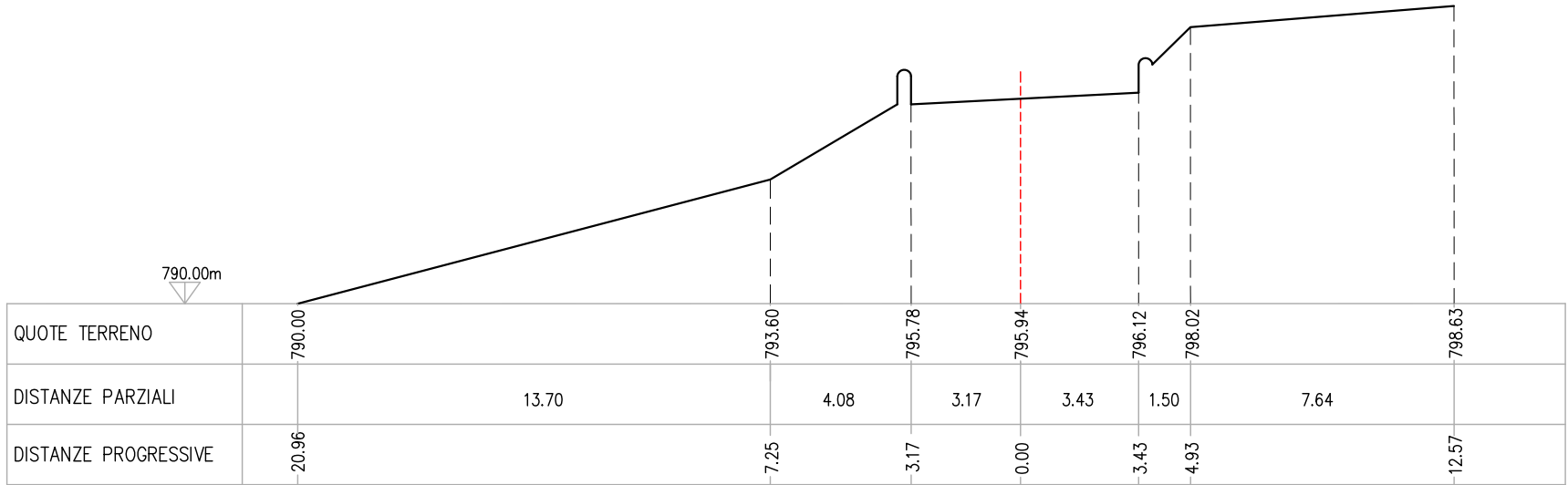
SEZIONE 26

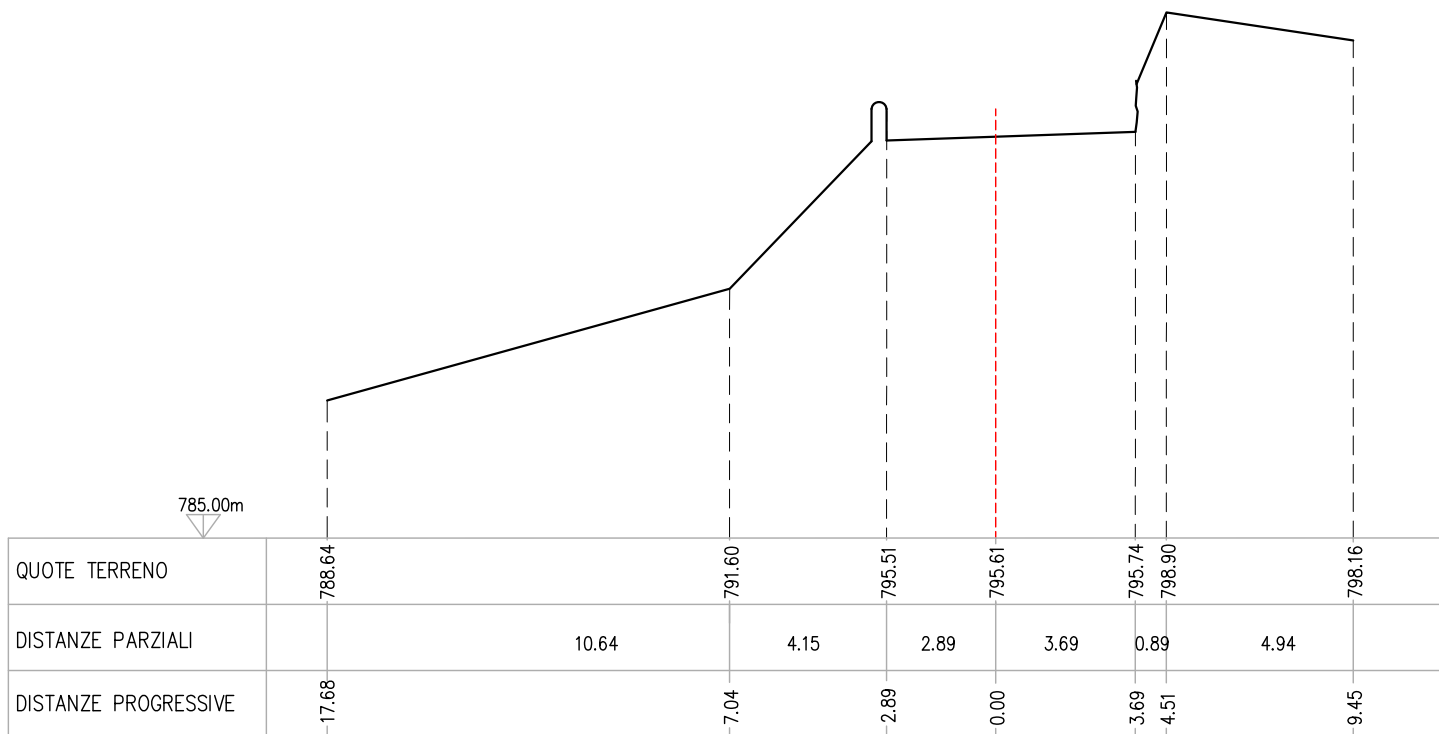
MIGLIORAMENTO DEL TRACCIATO DELLA S.P. 62 DAL Km 1+100 AL Km 1+900



STATO DI FATTO Scala 1:200 SEZIONE 27

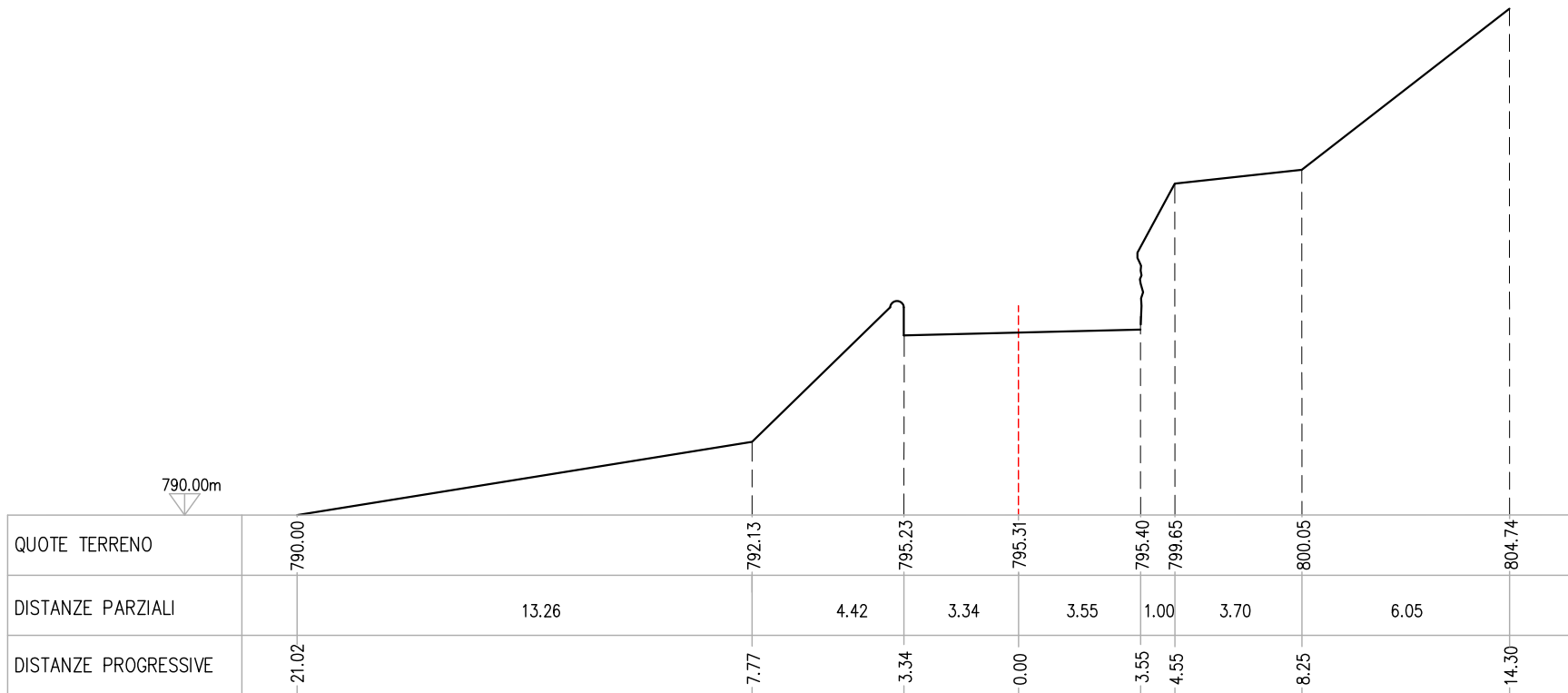
MIGLIORAMENTO DEL TRACCIATO DELLA S.P. 62 DAL Km 1+100 AL Km 1+900





STATO DI FATTO
Scala 1:200

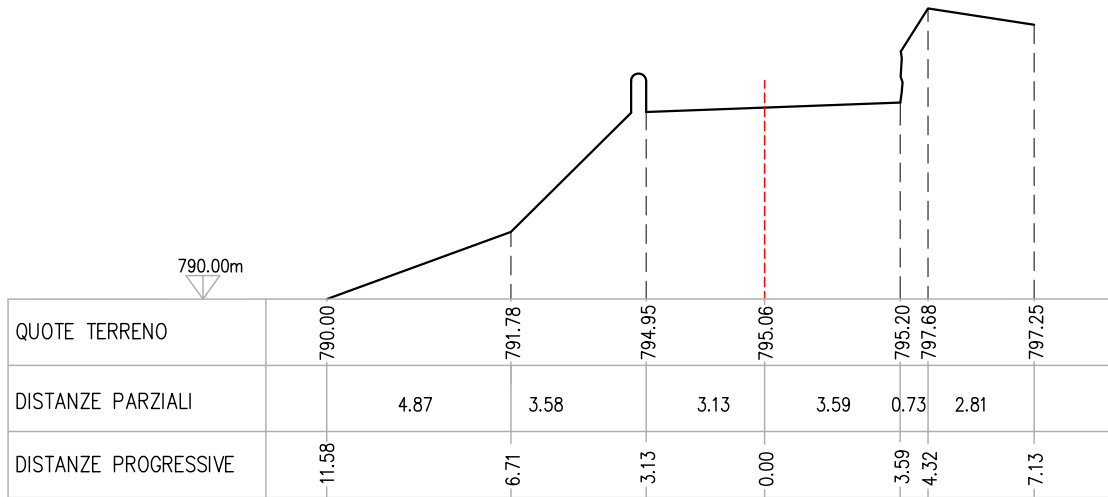
SEZIONE 29

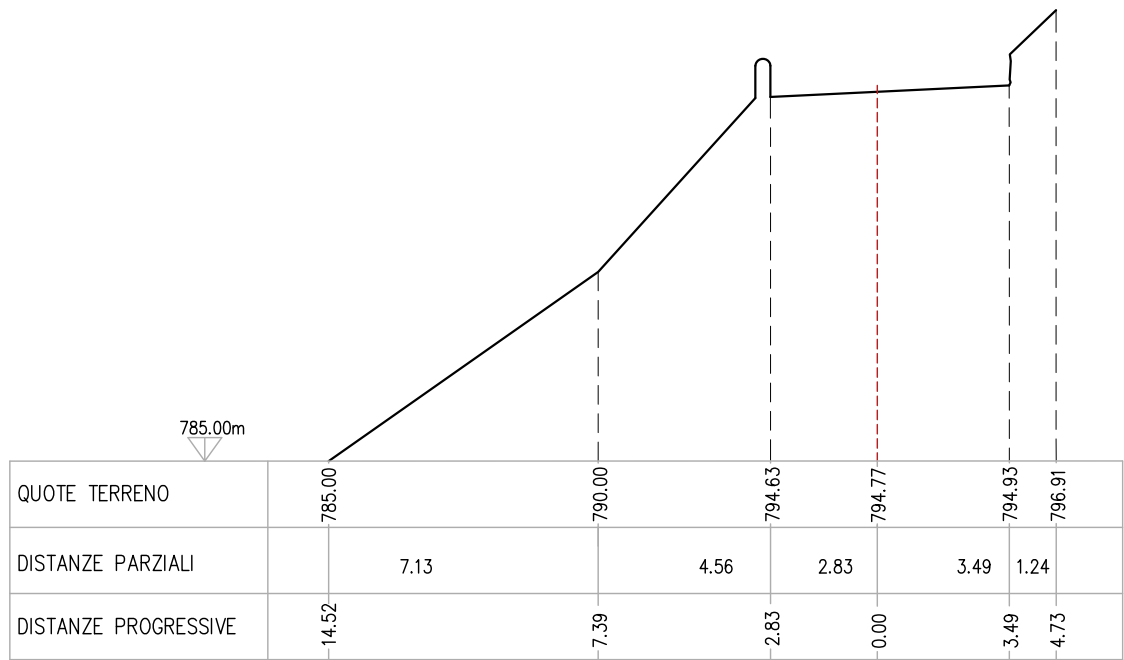


STATO DI FATTO
Scala 1:200

SEZIONE 30

MIGLIORAMENTO DEL TRACCIATO DELLA S.P. 62 DAL Km 1+100 AL Km 1+900

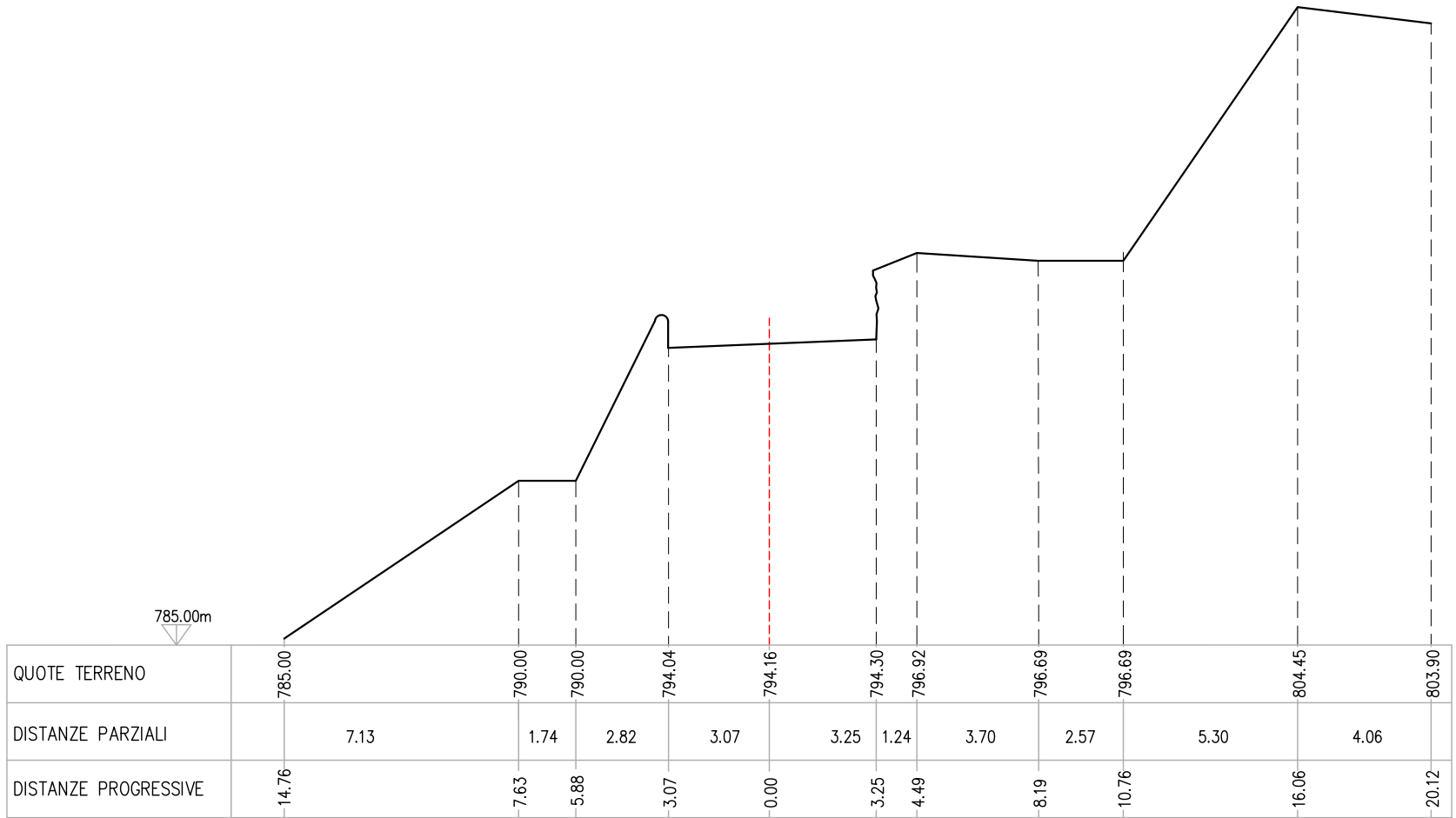




STATO DI FATTO
Scala 1:200

SEZIONE 32

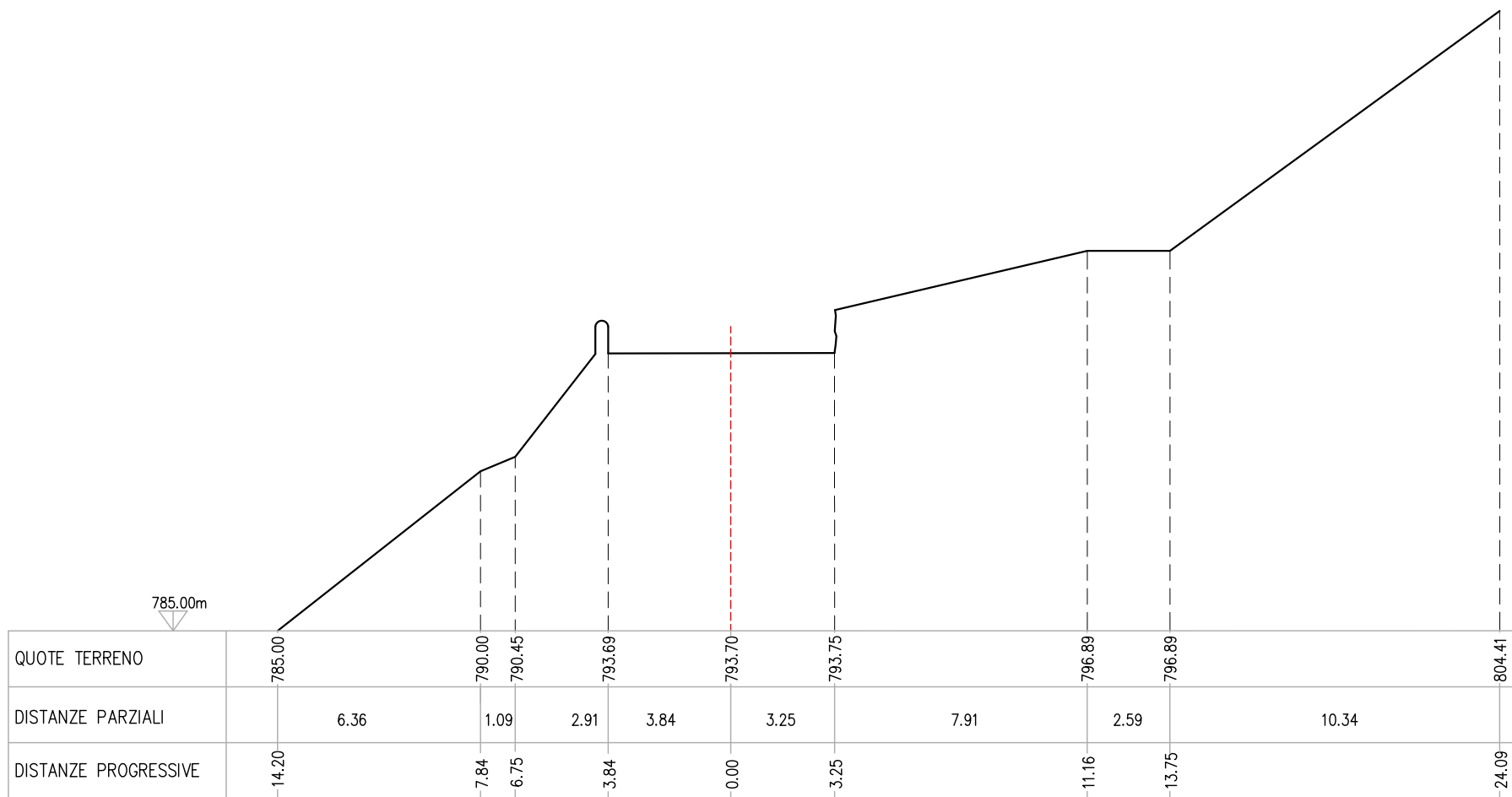
MIGLIORAMENTO DEL TRACCIATO DELLA S.P. 62 DAL Km 1+100 AL Km 1+900



STATO DI FATTO
Scala 1:200

SEZIONE 33

MIGLIORAMENTO DEL TRACCIATO DELLA S.P. 62 DAL Km 1+100 AL Km 1+900



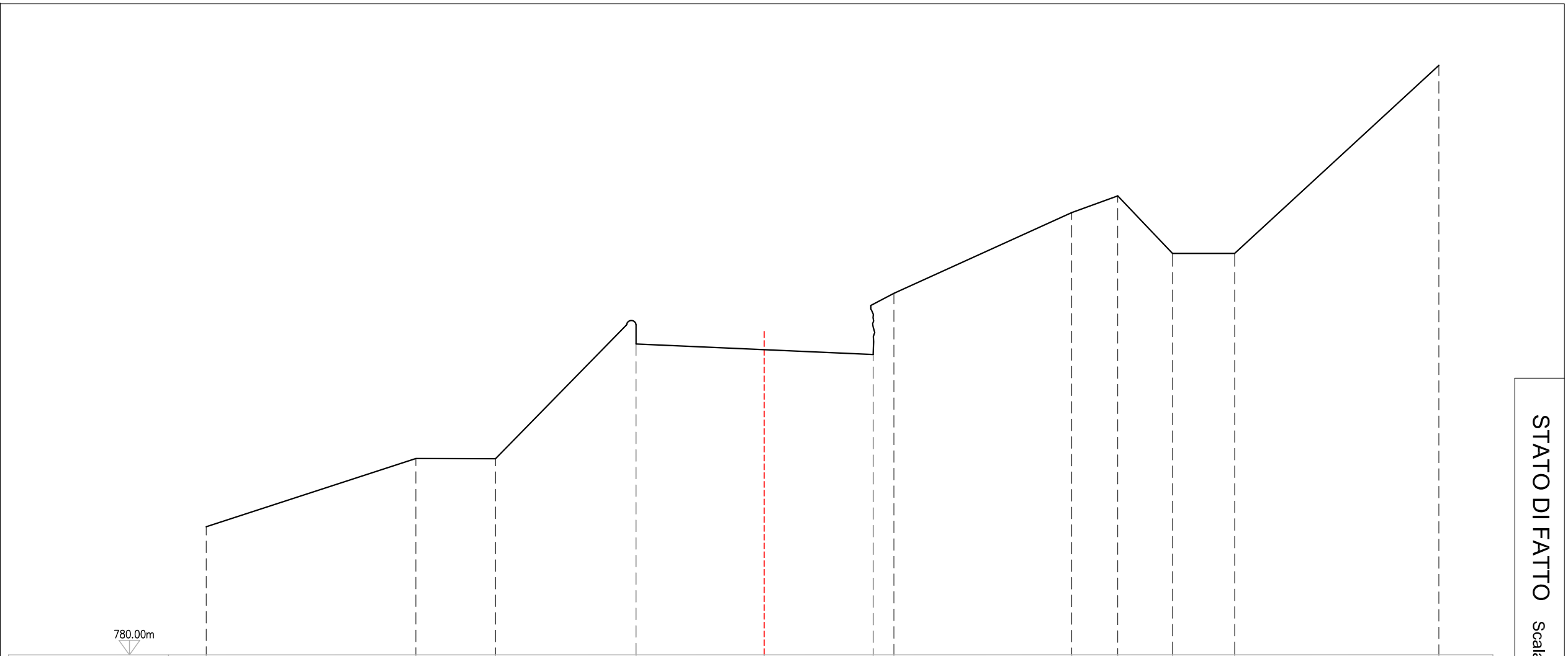
785.00m

QUOTE TERRENO	785.00	790.00	789.06	793.45	793.21	793.02	797.04	797.04	10508
DISTANZE PARZIALI	6.26	1.28	5.41	5.16	4.22	7.07	2.75	9.60	
DISTANZE PROGRESSIVE	18.11	11.85	10.57	5.16	0.00	4.22	11.29	14.04	23.64

STATO DI FATTO
Scala 1:200

SEZIONE 35

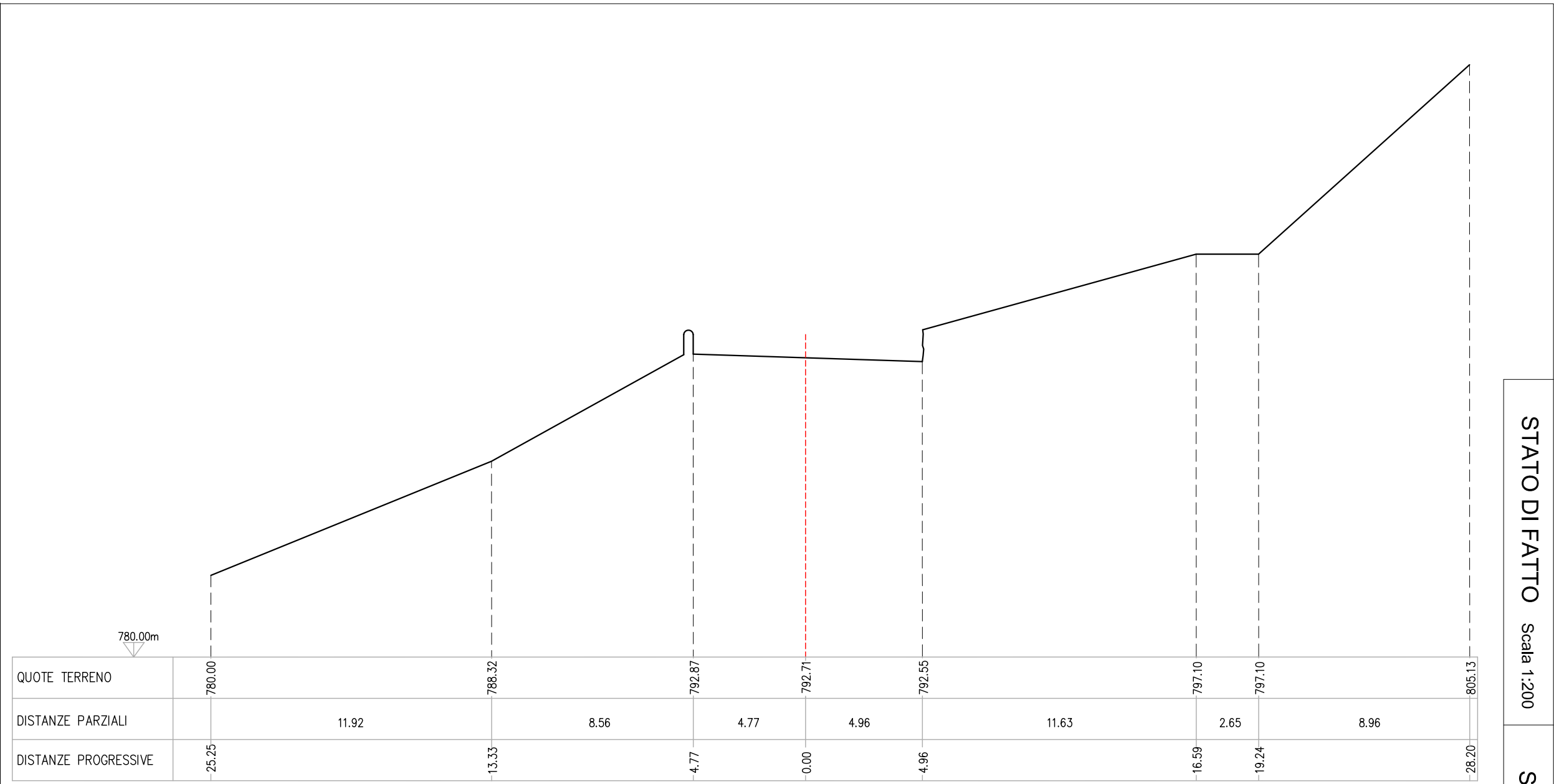
MIGLIORAMENTO DEL TRACCIATO DELLA S.P. 62 DAL Km 1+100 AL Km 1+900



QUOTE TERRENO	785.46		788.37	788.36		793.25	793.00		792.80	795.40		798.85	799.56	797.11	797.11		805.12
DISTANZE PARZIALI		8.94	3.40		5.99	5.46		4.65	0.88		7.59	1.96	2.33	2.65		8.70	
DISTANZE PROGRESSIVE	23.78		14.84	11.45		5.46	0.00		4.65	5.53		13.12	15.08	17.41	20.06		28.76

STATO DI FATTO Scala 1:200

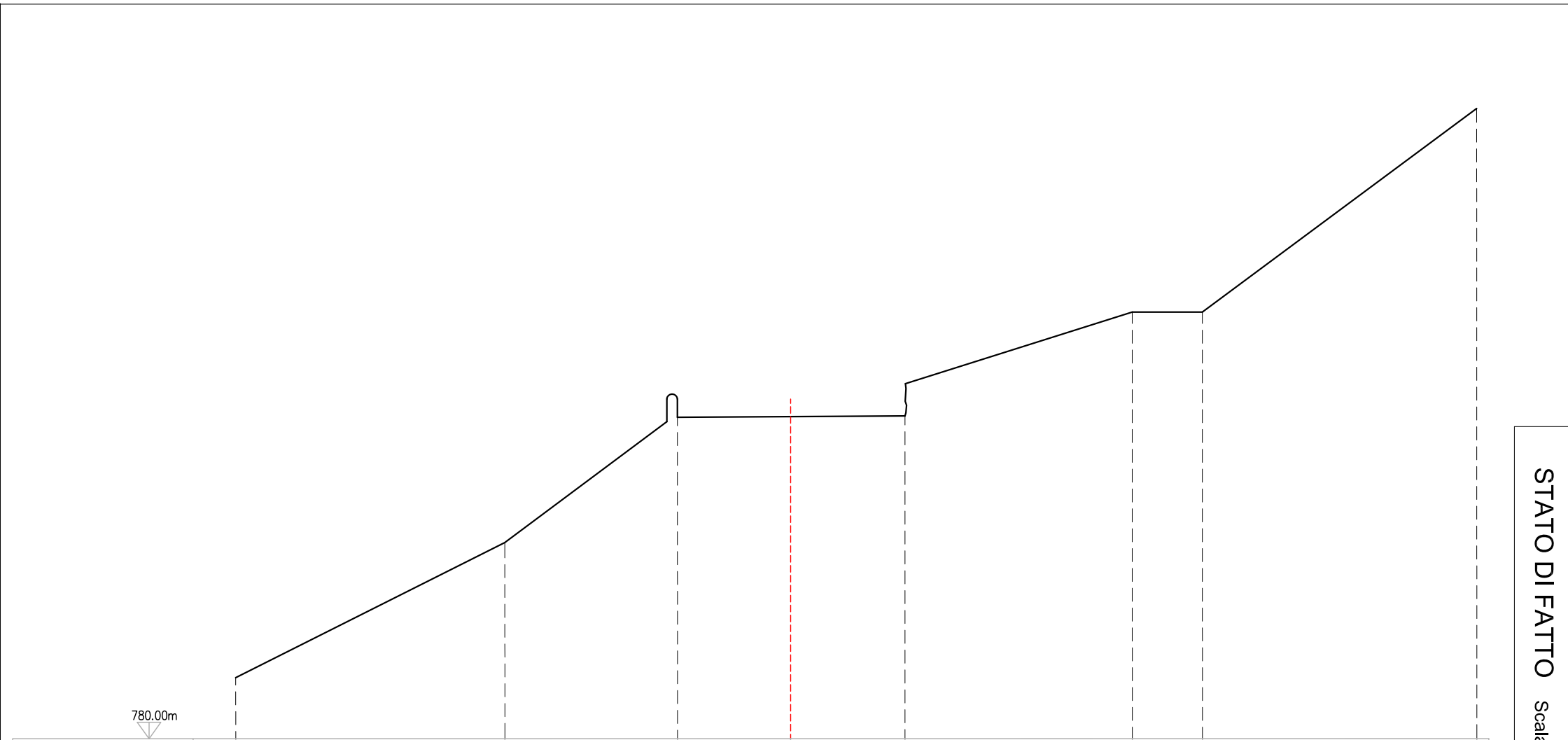
SEZIONE 36



STATO DI FATTO Scala 1:200

SEZIONE 37

MIGLIORAMENTO DEL TRACCIATO DELLA S.P. 62 DAL Km 1+100 AL Km 1+900



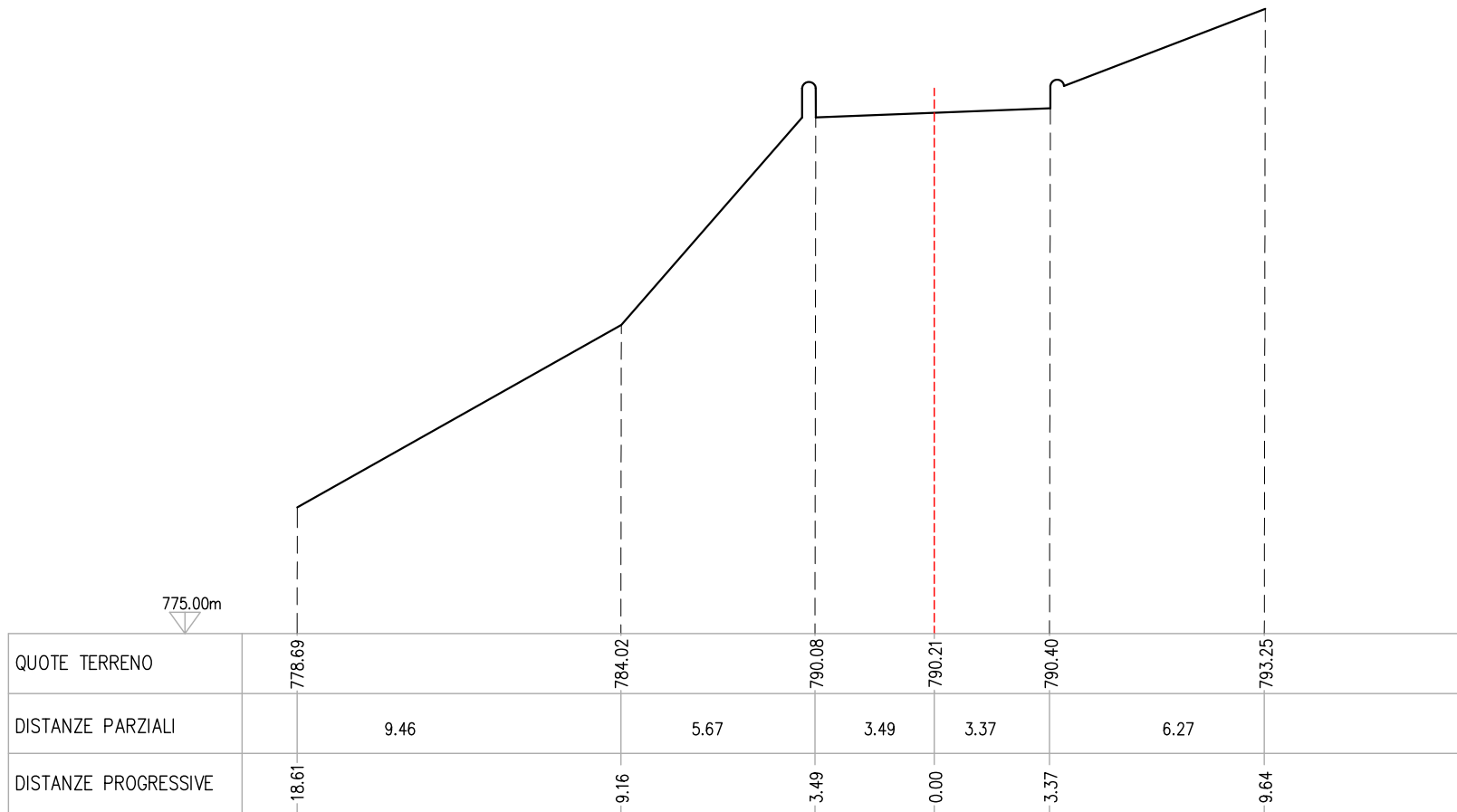
QUOTE TERRENO	782.31	787.41	792.14	792.16	792.19	796.11	796.11	803.78
DISTANZE PARZIALI		10.17	6.52	4.28	4.32	8.59	2.65	10.37
DISTANZE PROGRESSIVE	20.98	10.80	4.28	0.00	4.32	12.91	15.56	25.93

STATO DI FATTO Scala 1:200

SEZIONE 38

775.00m

QUOTE TERRENO	778.59	780.89	790.94	791.12	791.30	794.51	794.51	800.66
DISTANZE PARZIALI	5.98	12.27	3.54	3.44	3.80	2.61	10.15	
DISTANZE PROGRESSIVE	21.80	15.81	3.54	0.00	3.44	7.24	9.85	20.00

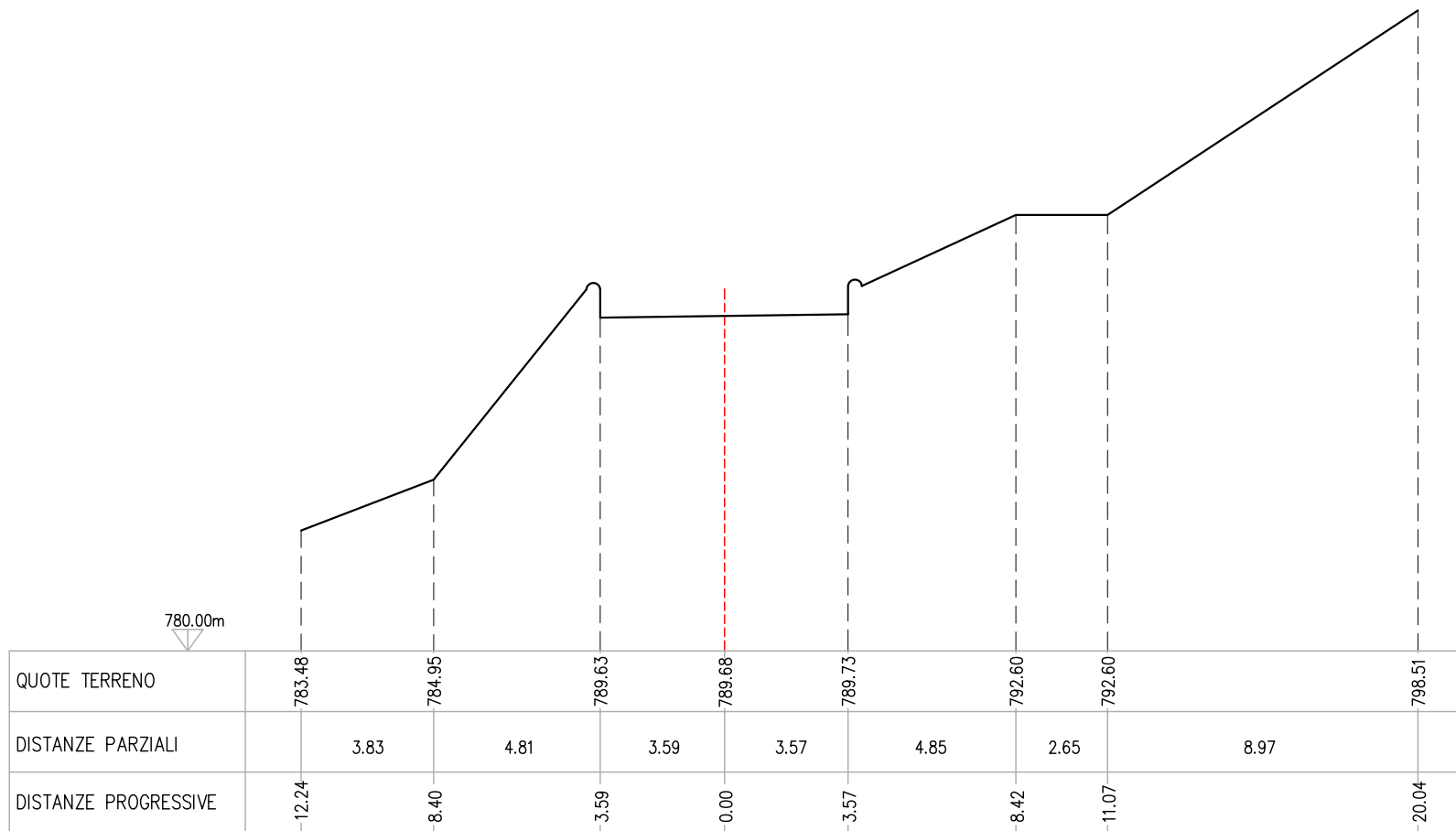


775.00m

STATO DI FATTO Scala 1:200

SEZIONE 40

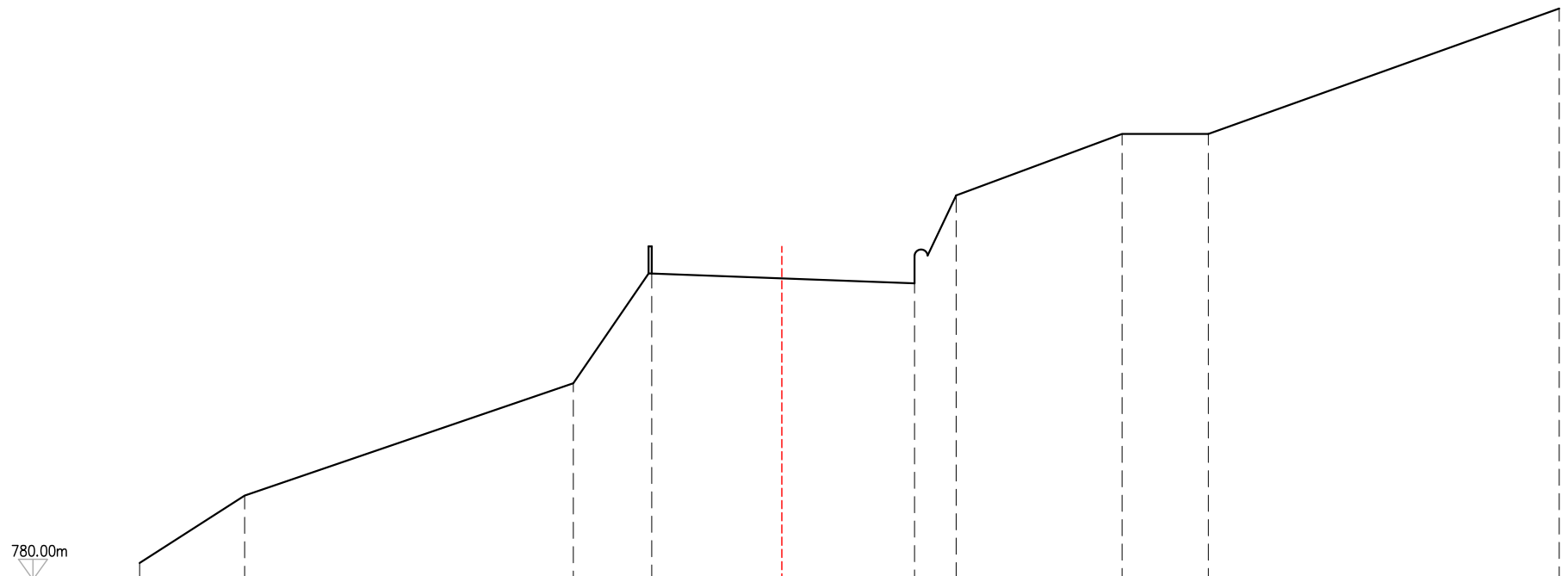
MIGLIORAMENTO DEL TRACCIATO DELLA S.P. 62 DAL Km 1+100 AL Km 1+900



STATO DI FATTO
Scala 1:200

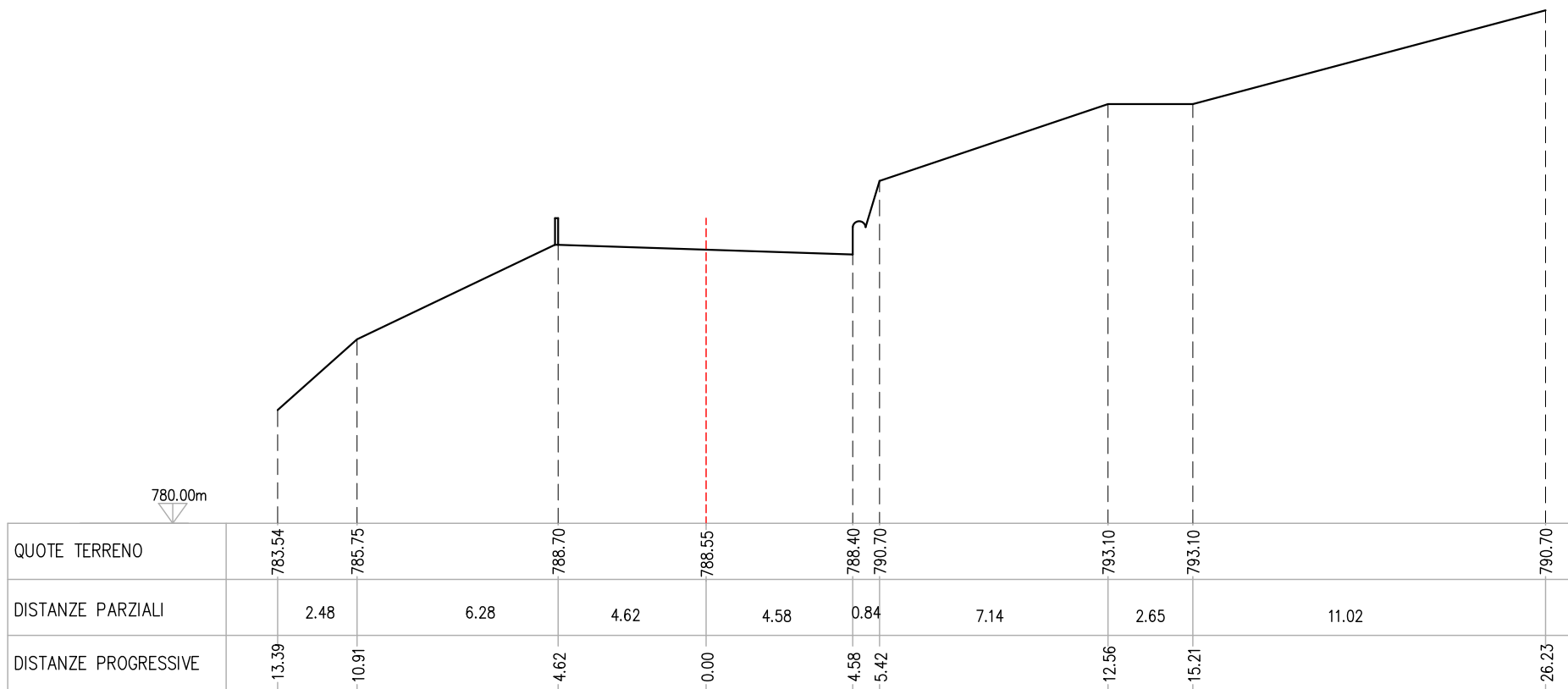
SEZIONE 41

MIGLIORAMENTO DEL TRACCIATO DELLA S.P. 62 DAL Km 1+100 AL Km 1+900



QUOTE TERRENO	780.51	782.58		786.03	789.40	789.25	4.08	789.10	791.80	793.69	793.69	797.54
DISTANZE PARZIALI		3.23	10.10	2.41	3.99		4.08	1.27	5.10	2.65		10.78
DISTANZE PROGRESSIVE	19.73	16.50		6.40	3.99	0.00	4.08	5.35		10.45	13.10	23.88

MIGLIORAMENTO DEL TRACCIATO DELLA S.P. 62 DAL Km 1+100 AL Km 1+900



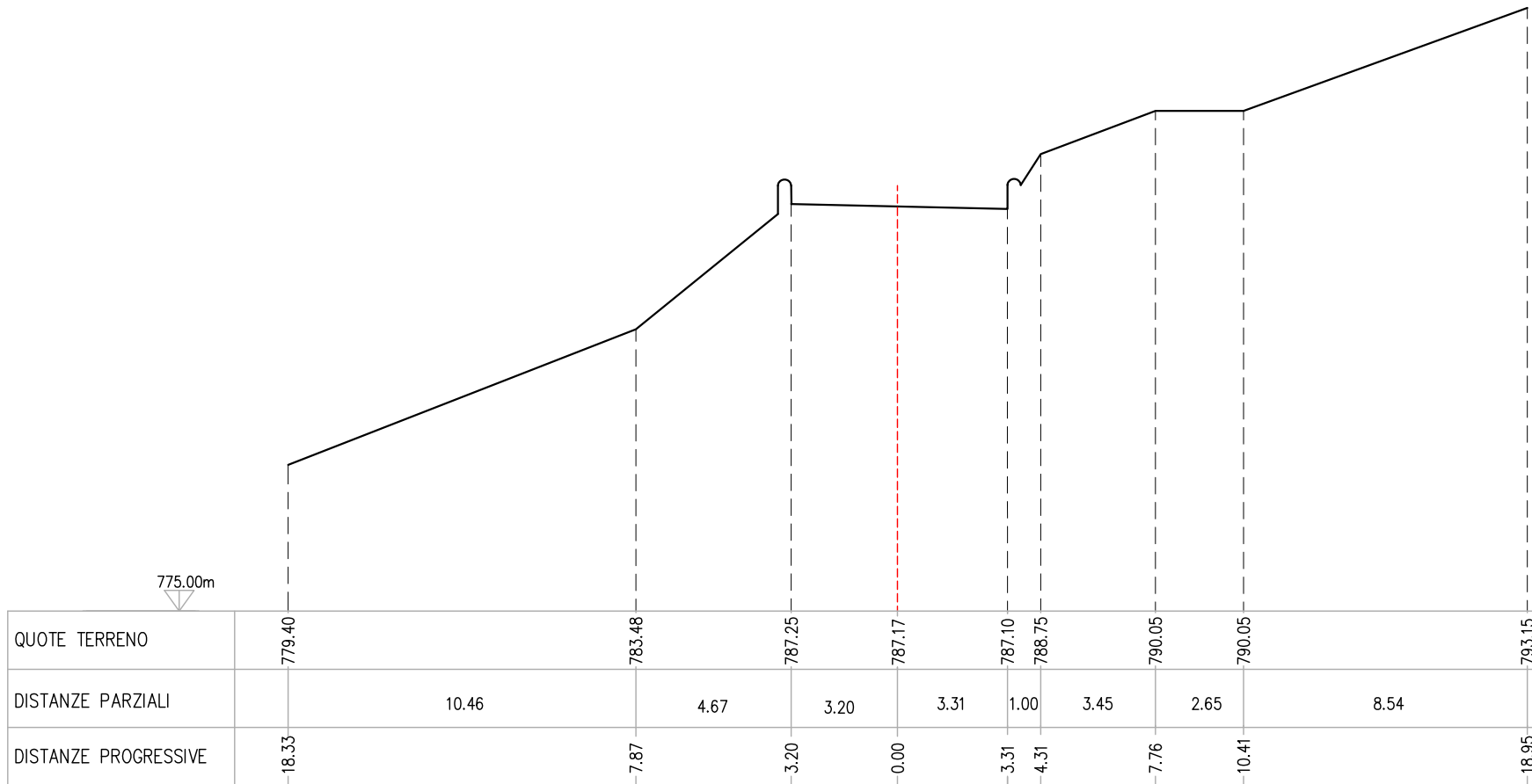
STATO DI FATTO
Scala 1:200

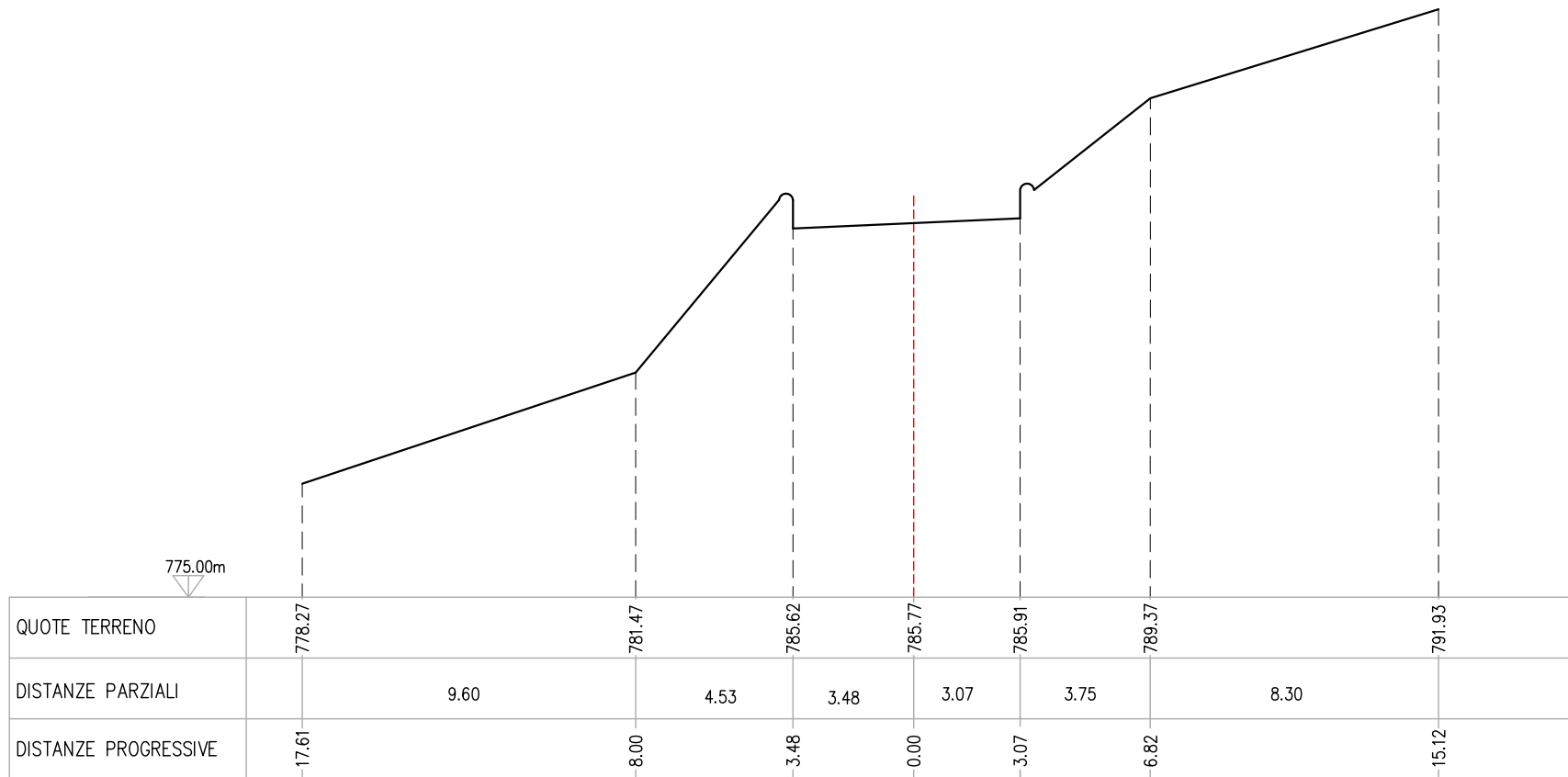
SEZIONE 43

MIGLIORAMENTO DEL TRACCIATO DELLA S.P. 62 DAL Km 1+100 AL Km 1+900

780.00m

QUOTE TERRENO	780.00	785.45	788.05	787.93	788.02	788.42	791.20	791.51	791.51	791.51	794.95	795.22
DISTANZE PARZIALI	10.60	2.98	3.56	3.64	2.59	3.10	0.36	1.26	1.65	1.00	10.67	
DISTANZE PROGRESSIVE	17.15	6.55	3.56	0.00	3.64	6.23	9.33	9.69	10.95	12.60	13.60	24.27

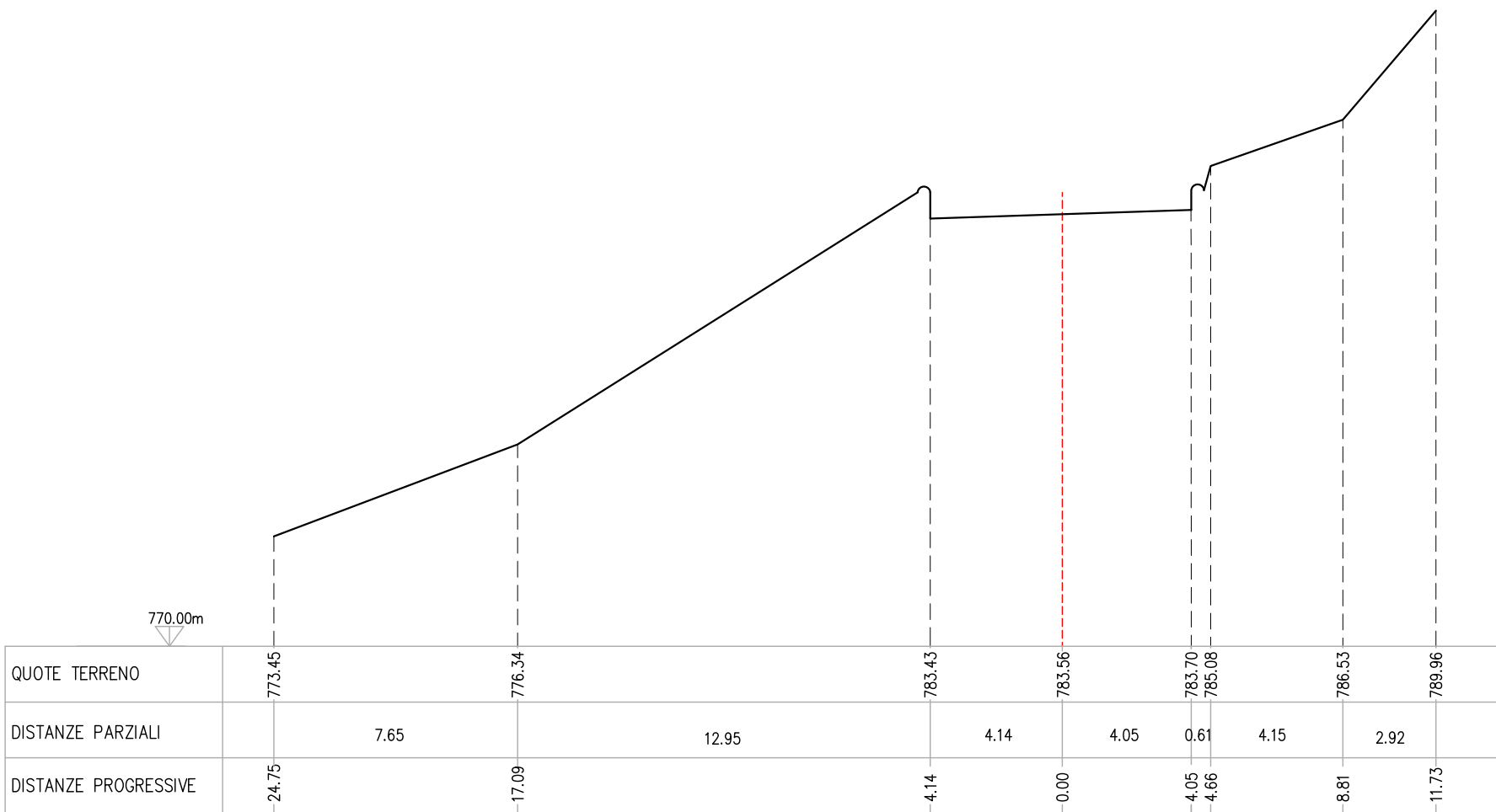




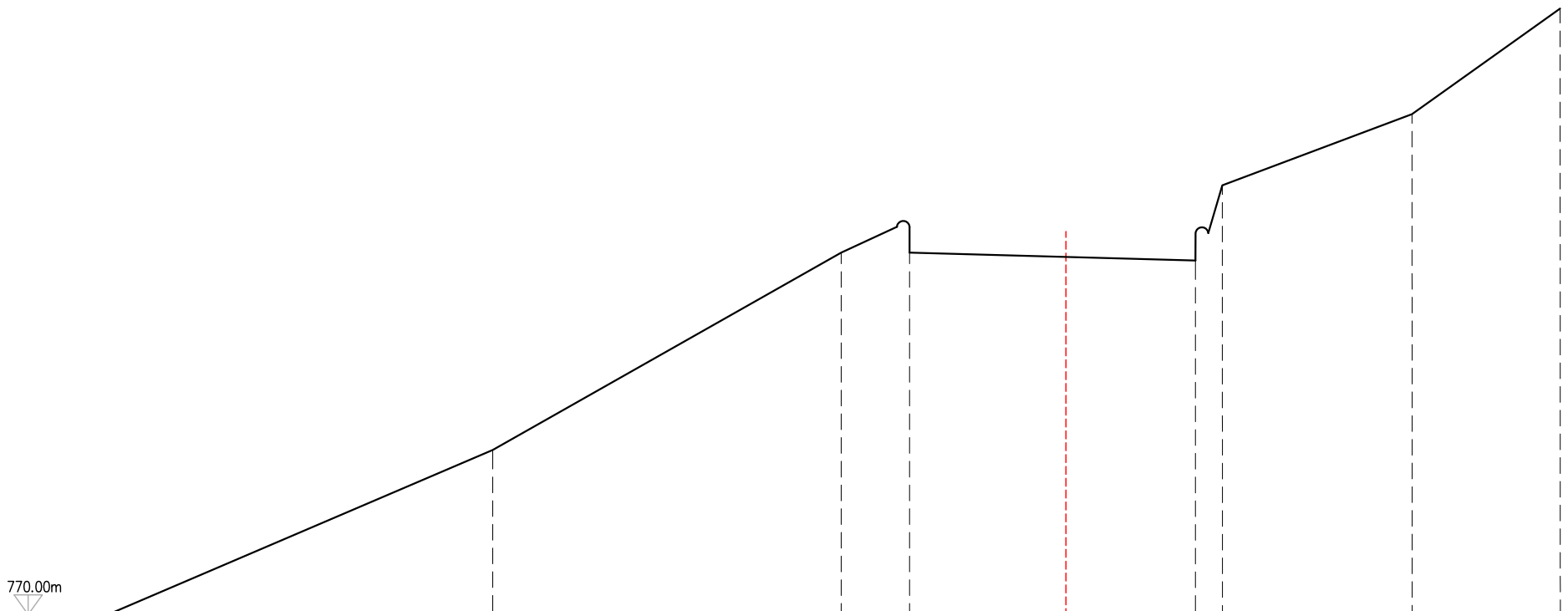
STATO DI FATTO
Scala 1:200

SEZIONE 46

MIGLIORAMENTO DEL TRACCIATO DELLA S.P. 62 DAL Km 1+100 AL Km 1+900

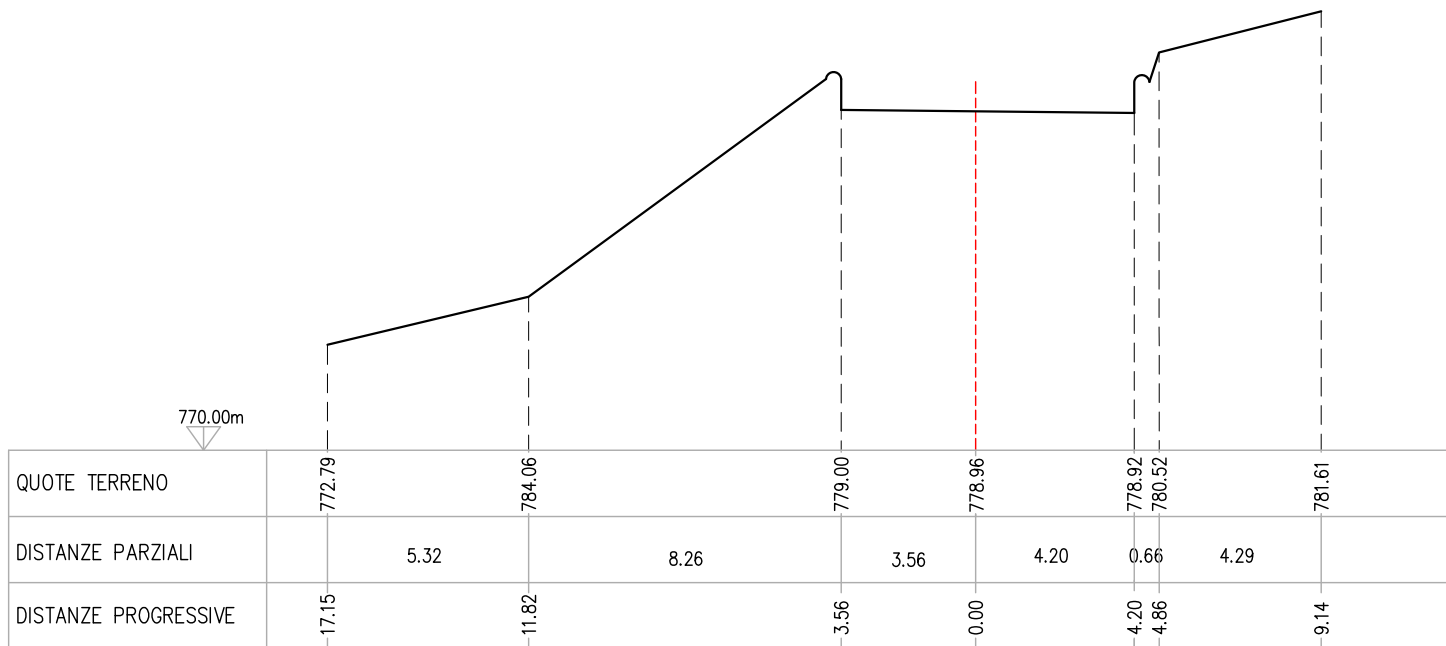


770.00m



QUOTE TERRENO	770.00		775.21			781.45	781.45		781.31		781.20	785.08		786.53	789.96
DISTANZE PARZIALI		12.18		11.03	2.16	4.95		4.11	0.85	6.01		4.69			
DISTANZE PROGRESSIVE	30.31		18.14		7.11	4.95		0.00	4.11	4.96		10.96			15.65

MIGLIORAMENTO DEL TRACCIATO DELLA S.P. 62 DAL Km 1+100 AL Km 1+900



STATO DI FATTO
Scala 1:200

SEZIONE 49

MIGLIORAMENTO DEL TRACCIATO DELLA S.P. 62 DAL Km 1+100 AL Km 1+900